












Anhang III
Muster-Legendenheft

Übersichtskarte

Farbe Rot/Grün/Blau	Objekt	Linienarten	Strichstärke 1:50.000-1:100.000	
137 / 137 / 137	 Bestand			
255 / 0 / 0	 vorliegender Planfeststellungsabschnitt des Gesamtvorhabens	durchgehend	0,70	0,70
255 / 255 / 255 0 / 0 / 0	 weitere Planfeststellungsabschnitte des Gesamtvorhabens	durchgehend	0,70	0,70
255 / 255 / 255 0 / 0 / 0	 Bundes-/Landes-/Regierungsbezirksgrenze ¹		0,35	0,35
255 / 255 / 255 0 / 0 / 0	 Kreis-/Gemeindegrenze ¹	durchgehend kurz-lang gestrichelt	0,25 0,35	0,25 0,35



¹ Hinweis: Darstellung gemäß Landeskataster ggf. anpassen.

Übersichtslageplan

Farbe Rot/Grün/Blau	Objekt	Linienarten	Strichstärke 1:5.000 - 10.000	
137 / 137 / 137	 Bestand			
255 / 0 / 0	 Streckenachse mit km-Angabe	durchgehend	0,35	0,25
255 / 255 / 255 0 / 0 / 0	 Bundes-/Landes-/ Regierungsbezirksgrenze ¹		0,35	0,35
255 / 255 / 255 0 / 0 / 0	 Kreis-/Gemeindegrenze ¹	durchgehend kurz-lang gestrichelt	0,25 0,35	0,25 0,35
253 / 190 / 207	 Flächen, die durch das Vorhaben in Anspruch genommen werden (Planfeststellungsgrenze)	gestrichelt Schraffur Solid Skalierung 1	0,35	0,35
255 / 255 / 255	 Lage der Blattschnitte	durchgehend	0,25	0,25

¹ Hinweis: Darstellung gemäß Landeskataster ggf. anpassen.




Lageplan

Farbe Rot/Grün/Blau	Objekt	Linienarten	Strichstärke	
			1:1.000	1:500
137 / 137 / 137	 Bestand			
255 / 0 / 0	 Neubau / Änderung			
255 / 191 / 0	 Rückbau			
0 / 255 / 0	 äußere Grenze der vorhabenträ- gereigenen Grundstücke	durchgehend	0,50	0,50
165 / 82 / 0	 tangierende Planung (nachricht- liche Darstellung)			
255 / 255 / 255 0 / 0 / 0	 Planfeststellungsgrenze	gestrichelt	0,50	0,50
255 / 0 / 0 219 / 219 / 219 Ø = 1 cm	 laufende Nummer des Bau- werksverzeichnisses		0,35	0,35
255 / 255 / 255 0 / 0 / 0	 Kreis-/ Gemeindegrenze	durchgehend gestrichelt punktiert	0,25 0,35	0,25 0,35
255 / 255 / 255 0 / 0 / 0	 Gemarkungsgrenze	durchgehend gestrichelt doppel- punktiert	0,25 0,35	0,25 0,35
255 / 255 / 255 0 / 0 / 0	 Flurgrenze	durchgehend langgestrichelt drei- fachpunktiert	0,25 0,35	0,25 0,35
255 / 255 / 255 0 / 0 / 0	 Flurstücksgrenze	durchgehend	0,25	0,25
255 / 255 / 255 0 / 0 / 0	 Zugehörigkeitshaken	durchgehend	0,25	0,25
255 / 255 / 255 0 / 0 / 0	$\frac{7}{11}$ od. 21 Flurstücksnummer			
	 Lärmschutzwand mit Tür		0,25	0,25
	 Böschung		0,25	0,25
	 Gleis S-Bahn		0,50	0,50
	 Gleis für Reise- und Güterzüge		0,50	0,50
	 Gleis für Güterzüge		0,50	0,50
	 Trafostation		0,25	0,25
	 Oberleitungsmast mit/ohne Mastnummer		0,25	0,25
	 Trogtrasse (Kabelkanal) mit Kabelschacht		0,25	0,25
	 Entwässerungsgraben mit Fließ- richtung		0,25	0,25
	 Versickerungsanlage (Graben, Becken, Mulde)			







Farbe Rot/Grün/Blau	Objekt	Linienarten	Strichstärke	
			1:1.000	1:500
	 Mulde		0,25	0,25
	 Stützwand		0,25	0,25
	 Zaun		0,25	0,25
	 Hecke gemeinschaftlich		0,25	0,25
	 Leitplanke		0,25	0,25
	 Straßenablauf		0,25	0,25
	 Einstiegsschacht / Entwässerungsleitung mit Fließrichtung		0,25	0,25
	 Lichtmast		0,25	0,25
	 Schaltschrank		0,25	0,25
	 Schieber für Wasserleitung		0,25	0,25
	 Überflurhydrant; Unterflurhydrant		0,25	0,25
	 Schrankenkasten mit Schrankenbaum		0,25	0,25
	 rotes Blinklicht		0,25	0,25
	 Laubbaum; Nadelbaum		0,25	0,25
	 DB-Gebäude mit Überdachung		0,25	0,25
	 Treppe		0,25	0,25
	 Rampe		0,25	0,25





Hinweis: weitere Symbole und Darstellungsarten gemäß Richtlinie 885.01 „Vorhaltung technischer raumbezogener Bestandsdaten“

Änderungen im Ausgangsverfahren













0 / 0 / 255		1. Änderung im Verfahren
0 / 255 / 255		2. Änderung im Verfahren
199 / 0 / 255		3. Änderung im Verfahren

Planänderungsverfahren







137 / 137 / 137		Bestand	
255 / 0 / 0		Neubau / Änderung	} bisherige Planung
255 / 191 / 0		Rückbau	
0 / 0 / 255		Planänderung (Antragsfassung)	
0 / 255 / 255		1. Änderung im Planänderungsverfahren	
199 / 0 / 255		2. Änderung im Planänderungsverfahren	







Farbe Rot/Grün/Blau	Objekt	Linienarten	Strichstärke	
			1:1.000	1:500
63 / 255 / 0	 3. Änderung im Planänderungs- verfahren			
255 / 115 / 0	 parallel laufende Plan- änderungsverfahren			
255 / 0 / 0 219 / 219 / 219 Ø = 1 cm	 laufende Nummer des Bau- werksverzeichnisses		0,35	0,35
255 / 0 / 0 219 / 219 / 219 Ø = 1 cm	 laufende Nummer des Bau- werksverzeichnisses für fertig gestellte bzw. noch in Bau be- findliche Bauwerke / Anlagen		0,35	0,35

Grunderwerbsplan

Farbe Rot/Grün/Blau	Objekt	Linienarten	Strichstärke	
			1:1.000	1:500
137 / 137 / 137	 Bestand			
0 / 255 / 0	 äußere Grenze der vorhaben-trägereigenen Grundstücke	durchgehend	0,50	0,50
255 / 255 / 255 0 / 0 / 0	 Planfeststellungsgrenze	gestrichelt	0,50	0,50
255 / 255 / 255 0 / 0 / 0	 Kreis-/ Gemeindegrenze	durchgehend gestrichelt punktiert	0,25 0,35	0,25 0,35
255 / 255 / 255 0 / 0 / 0	 Gemarkungsgrenze	durchgehend gestrichelt doppel-punktiert	0,25 0,35	0,25 0,35
255 / 255 / 255 0 / 0 / 0	 Flurgrenze	durchgehend langgestrichelt drei-fachpunktiert	0,25 0,35	0,25 0,35
255 / 255 / 255 0 / 0 / 0	 Flurstücksgrenze	durchgehend	0,25	0,25
255 / 255 / 255 0 / 0 / 0	 Zugehörigkeitshaken	durchgehend	0,25	0,25
255 / 255 / 255 0 / 0 / 0	$\frac{7}{11}$ od. 21 Flurstücksnummer		0,25	0,25
255 / 0 / 0 219 / 219 / 219 h = 1 cm	 laufende Nummer des Grunderwerbsverzeichnisses		0,35	0,35
255 / 0 / 0 253 / 190 / 207	 Erwerb	durchgehend Schraffur Solid	0,25	0,25
255 / 0 / 0	 vorübergehende Inanspruchnahme	Schraffur DOTS Skalierung 0,5	0,25	0,25
255 / 0 / 0	 dingliche Sicherung	durchgehend Schraffur Linie Skalierung 1, 45°	0,25	0,25










Änderungen im Ausgangsverfahren

0 / 0 / 255	 1. Änderung im Verfahren			
0 / 255 / 255	 2. Änderung im Verfahren			
199 / 0 / 255	 3. Änderung im Verfahren			
0 / 0 / 255 199 / 199 / 255	 Erwerb 1. Änderung im Verfahren	durchgehend Schraffur Solid	0,25	0,25
0 / 0 / 255	 dingliche Sicherung 1. Änderung im Verfahren	durchgehend Schraffur Linie Skalierung 1, 45°	0,25	0,25
0 / 0 / 255	 vorübergehende Inanspruchnahme 1. Änderung im Verfahren	Schraffur DOTS Skalierung 0,5	0,25	0,25



















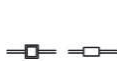





Farbe Rot/Grün/Blau	Objekt	Linienarten	Strichstärke	
			1:1.000	1:500
0 / 255 / 255 199 / 255 / 255	 Erwerb 2. Änderung im Verfahren	durchgehend Schraffur Solid	0,25	0,25
0 / 255 / 255	 dingliche Sicherung 2. Änderung im Verfahren	durchgehend Schraffur Linie, 45°	0,25	0,25
0 / 255 / 255	 vorübergehende Inanspruchnahme 2. Änderung im Verfahren	Schraffur DOTS Skalierung 0,5	0,25	0,25
199 / 0 / 255 245 / 209 / 255	 Erwerb 3. Änderung im Verfahren	durchgehend Schraffur Solid	0,25	0,25
199 / 0 / 255	 dingliche Sicherung 3. Änderung im Verfahren	durchgehend Schraffur Linie, 45°	0,25	0,25
199 / 0 / 255	 vorübergehende Inanspruchnahme 3. Änderung im Verfahren	Schraffur DOTS Skalierung 0,5	0,25	0,25

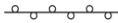













Planänderungsverfahren

255 / 0 / 0	 Neubau / Änderung - bisherige Planung			
0 / 0 / 255	 Planänderung (Antragsfassung)			
0 / 255 / 255	 1. Änderung im Planänderungsverfahren			
199 / 0 / 255	 2. Änderung im Planänderungsverfahren			
63 / 255 / 0	 3. Änderung im Planänderungsverfahren			
255 / 115 / 0	 parallel laufende Planänderungsverfahren			
255 / 0 / 0 253 / 190 / 207	 Erwerb – bisherige Planung	durchgehend Schraffur Solid	0,25	0,25
255 / 0 / 0	 dingliche Sicherung – bisherige Planung	durchgehend Schraffur Linie Skalierung 1, 45°	0,25	0,25
255 / 0 / 0	 vorübergehende Inanspruchnahme – bisherige Planung	Schraffur DOTS Skalierung 0,5	0,25	0,25
0 / 0 / 255 199 / 199 / 255	 Erwerb Planänderung (Antragsfassung)	durchgehend Schraffur Solid	0,25	0,25
0 / 0 / 255	 dingliche Sicherung Planänderung (Antragsfassung)	durchgehend Schraffur Linie Skalierung 1, 45°	0,25	0,25
0 / 0 / 255	 vorübergehende Inanspruchnahme Planänderung (Antragsfassung)	Schraffur DOTS Skalierung 0,5	0,25	0,25




Farbe Rot/Grün/Blau	Objekt	Linienarten	Strichstärke	
			1:1.000	1:500
0 / 255 / 255 199 / 255 / 255	 Erwerb 1. Änderung im Planänderungs- verfahren	durchgehend Schraffur Solid	0,25	0,25
0 / 255 / 255	 dingliche Sicherung 1. Änderung im Planänderungs- verfahren	durchgehend Schraffur Linie, 45°	0,25	0,25
0 / 255 / 255	 vorübergehende Inanspruch- nahme 1. Änderung im Planänderungs- verfahren	Schraffur DOTS Skalierung 0,5	0,25	0,25
199 / 0 / 255 245 / 209 / 255	 Erwerb 2. Änderung im Planänderungs- verfahren	durchgehend Schraffur Solid	0,25	0,25
199 / 0 / 255	 dingliche Sicherung 2. Änderung im Planänderungs- verfahren	durchgehend Schraffur Linie, 45°	0,25	0,25
199 / 0 / 255	 vorübergehende Inanspruch- nahme 2. Änderung im Planänderungs- verfahren	Schraffur DOTS Skalierung 0,5	0,25	0,25
63 / 255 / 0	 Erwerb 3. Änderung im Planänderungs- verfahren	durchgehend Schraffur Solid	0,25	0,25
63 / 255 / 0	 dingliche Sicherung 3. Änderung im Planänderungs- verfahren	durchgehend Schraffur Linie, 45°	0,25	0,25
	 vorübergehende Inanspruch- nahme 3. Änderung im Planänderungs- verfahren			

Bauwerksplan









Farbe Rot/Grün/Blau	Objekt	Linienarten	Strichstärke	
			1:200	1:100
137 / 137 / 137	 Bestand			
255 / 0 / 0	 Neubau / Änderung			
255 / 191 / 0	 Rückbau			
0 / 255 / 0	 äußere Grenze der vorhabenträ- gereigenen Grundstücke	durchgehend	0,50	0,50
165 / 82 / 0	 tangierende Planung (nachricht- liche Darstellung)			
255 / 255 / 255 0 / 0 / 0	 Planfeststellungsgrenze	gestrichelt	0,50	0,50
255 / 255 / 255 0 / 0 / 0	 Kreis-/ Gemeindegrenze	durchgehend gestrichelt punktiert	0,25 0,35	0,25 0,35
255 / 255 / 255 0 / 0 / 0	 Gemarkungsgrenze	durchgehend gestrichelt doppel- punktiert	0,25 0,35	0,25 0,35
255 / 255 / 255 0 / 0 / 0	 Flurgrenze	durchgehend langgestrichelt drei- fachpunktiert	0,25 0,35	0,25 0,35
255 / 255 / 255 0 / 0 / 0	 Flurstücksgrenze	durchgehend	0,25	0,25
255 / 255 / 255 0 / 0 / 0	 Zugehörigkeitshaken	durchgehend	0,25	0,25
255 / 255 / 255 0 / 0 / 0	$\frac{7}{11}$ od. 21 Flurstücksnummer		0,25	0,25
	 Lärmschutzwand mit Tür		0,25	0,25
	 Böschung		0,25	0,25
	 Gleis S-Bahn		0,50	0,50
	 Gleis für Reise- und Güterzüge		0,50	0,50
	 Gleis für Güterzüge		0,50	0,50
	 Trafostation		0,25	0,25
	 Oberleitungsmast mit/ohne Mastnummer		0,25	0,25
	 Trograsse (Kabelkanal) mit Kabelschacht		0,25	0,25
	 Entwässerungsgraben mit Fließ- richtung		0,25	0,25
	 Versickerungsanlage (Graben, Becken, Mulde)			
	 Mulde		0,25	0,25
	 Stützwand		0,25	0,25
	 Zaun		0,25	0,25

Farbe Rot/Grün/Blau	Objekt	Linienarten	Strichstärke	
			1:200	1:100
	 Hecke gemeinschaftlich		0,25	0,25
	 Leitplanke		0,25	0,25
	 Straßenablauf		0,25	0,25
	 Einstiegsschacht / Entwässerungsleitung mit Fließrichtung		0,25	0,25
	 Lichtmast		0,25	0,25
	 Schaltschrank		0,25	0,25
	 Schieber für Wasserleitung		0,25	0,25
	 Überflurhydrant; Unterflurhydrant		0,25	0,25
	 Schrankenkasten mit Schrankenbaum		0,25	0,25
	 rotes Blinklicht		0,25	0,25
	 Laubbaum; Nadelbaum		0,25	0,25
	 DB-Gebäude mit Überdachung		0,25	0,25
	 Treppe		0,25	0,25
	 Rampe		0,25	0,25







Änderungen im Ausgangsverfahren

0 / 0 / 255		1. Änderung im Verfahren
0 / 255 / 255		2. Änderung im Verfahren
199 / 0 / 255		3. Änderung im Verfahren




Planänderungsverfahren

137 / 137 / 137		Bestand
255 / 0 / 0		Neubau / Änderung } bisherige Planung
255 / 191 / 0		
0 / 0 / 255		Planänderung (Antragsfassung)
0 / 255 / 255		1. Änderung im Planänderungsverfahren
199 / 0 / 255		2. Änderung im Planänderungsverfahren
63 / 255 / 0		3. Änderung im Planänderungsverfahren
255 / 115 / 0		parallel laufende Planänderungsverfahren









Höhenplan

Farbe Rot/Grün/Blau	Objekt	Linienarten	Strichstärke	
			1:1.000	1:500
137 / 137 / 137	 Bestand			
255 / 0 / 0	 Neubau / Änderung			
255 / 191 / 0	 Rückbau			
	<u>Neigungsbrechpunkt mit Angabe von:</u>			
	$km = 0 + 178.920$ $hTS = 40.190 \text{ m}$ $H = 564.063 \text{ m}$ $T = 32.764 \text{ m}$ $f = -0.983 \text{ m}$	km = Kilometer hTS = Höhe Tangenten- schnittpunkt H = Ausrundungshalbmesser T = Tangentenlänge f = Stichhöhe		
		Längsneigung und Abstand zum nächsten Neigungsbrechpunkt	0,25	0,25
		Ausrundungsbeginn Wanne / Ausrundungsende Kuppe	0,25	0,25
		Gradientenhochpunkt / Gradiententiefpunkt	0,25	0,25






Änderungen im Ausgangsverfahren

0 / 0 / 255	 1. Änderung im Verfahren
0 / 255 / 255	 2. Änderung im Verfahren
199 / 0 / 255	 3. Änderung im Verfahren




Planänderungsverfahren

137 / 137 / 137	 Bestand	
255 / 0 / 0	 Neubau / Änderung	} bisherige Planung
255 / 191 / 0	 Rückbau	
0 / 0 / 255	 Planänderung (Antragsfassung)	
0 / 255 / 255	 1. Änderung im Planänderungsverfahren	
199 / 0 / 255	 2. Änderung im Planänderungsverfahren	
63 / 255 / 0	 3. Änderung im Planänderungsverfahren	
255 / 115 / 0	 parallel laufende Planänderungsverfahren	









Querschnitt

Farbe Rot/Grün/Blau	Objekt	Linienarten	Strichstärke	
			1:200	1:100
137 / 137 / 137	 Bestand			
255 / 0 / 0	 Neubau / Änderung			
255 / 191 / 0	 Rückbau			
0 / 255 / 0	 äußere Grenze der vorhabenträ- gereigenen Grundstücke	durchgehend	0,50	0,50
165 / 82 / 0	 tangierende Planung (nachricht- liche Darstellung)			














Änderungen im Ausgangsverfahren

0 / 0 / 255	 1. Änderung im Verfahren
0 / 255 / 255	 2. Änderung im Verfahren
199 / 0 / 255	 3. Änderung im Verfahren




Planänderungsverfahren

137 / 137 / 137	 Bestand	
255 / 0 / 0	 Neubau / Änderung	} bisherige Planung
255 / 191 / 0	 Rückbau	
0 / 0 / 255	 Planänderung (Antragsfassung)	
0 / 255 / 255	 1. Änderung im Planänderungs- verfahren	
199 / 0 / 255	 2. Änderung im Planänderungs- verfahren	
63 / 255 / 0	 3. Änderung im Planänderungs- verfahren	
255 / 115 / 0	 parallel laufende Plan- änderungsverfahren	

Baustelleneinrichtungs- und erschließungsplan








Farbe Rot/Grün/Blau	Objekt	Linienarten	Strichstärke	
			1:1.000	1:500
137 / 137 / 137	 Bestand			
0 / 255 / 0	 äußere Grenze der vorhabenträ- gereigenen Grundstücke	durchgehend	0,50	0,50
255 / 255 / 255	 Planfeststellungsgrenze	gestrichelt	0,50	0,50
255 / 255 / 255 0 / 0 / 0	 Kreis-/ Gemeindegrenze	durchgehend gestrichelt punktiert	0,25 0,35	0,25 0,35
255 / 255 / 255 0 / 0 / 0	 Gemarkungsgrenze	durchgehend gestrichelt doppel- punktiert	0,25 0,35	0,25 0,35
255 / 255 / 255 0 / 0 / 0	 Flurgrenze	durchgehend langgestrichelt drei- fachpunktiert	0,25 0,35	0,25 0,35
255 / 255 / 255 0 / 0 / 0	 Flurstücksgrenze	durchgehend	0,25	0,25
255 / 255 / 255 0 / 0 / 0	 Zugehörigkeitshaken	durchgehend	0,25	0,25
255 / 255 / 255 0 / 0 / 0	$\frac{7}{11}$ od. 21 Flurstücksnummer			
255 / 0 / 0 183 / 183 / 183 Ø = 1 cm	 laufende Nummer des Bauwerks- verzeichnisses		0,35	0,35
255 / 0 / 0	 Baustelleneinrichtungsfläche	Schraffur DOTS Skalierung 1.0		
255 / 0 / 0	 Baustraße	Schraffur DOTS Skalierung 0.5		
255 / 0 / 0	 Nutzung nicht öffentlicher Stra- ßen als Baustellenzufahrt	durchgehend dick	0,70	0,70
255 / 0 / 0	 Anbindung des Baufeldes bzw. Baustraße an des öffentliche Straßennetz	durchgehend dünn	0,25	0,25

Änderungen im Ausgangsverfahren



















0 / 0 / 255	 1. Änderung im Verfahren
0 / 255 / 255	 2. Änderung im Verfahren
199 / 0 / 255	 3. Änderung im Verfahren








Planänderungsverfahren

137 / 137 / 137	 Bestand	
255 / 0 / 0	 Neubau / Änderung	} bisherige Planung
255 / 191 / 0	 Rückbau	




Farbe Rot/Grün/Blau	Objekt	Linienarten	Strichstärke	
			1:1.000	1:500
0 / 0 / 255	 Planänderung (Antragsfassung)			
0 / 255 / 255	 1. Änderung im Planänderungs- verfahren			
199 / 0 / 255	 2. Änderung im Planänderungs- verfahren			
63 / 255 / 0	 3. Änderung im Planänderungs- verfahren			
255 / 115 / 0	 parallel laufende Plan- änderungsverfahren			
255 / 0 / 0 219 / 219 / 219 Ø = 1 cm	 laufende Nummer des Bauwerks- verzeichnisses		0,35	0,35
255 / 0 / 0 219 / 219 / 219 Ø = 1 cm	 laufende Nummer des Bauwerks- verzeichnisses für fertig gestellte bzw. noch in Bau befindlichen Bauwerke / Anlagen		0,35	0,35

Kreuzungsplan










Farbe Rot/Grün/Blau	Objekt	Linienarten	Strichstärke	
			1:250	1:200
137 / 137 / 137	 Bestand			
255 / 0 / 0	 Neubau / Änderung			
255 / 191 / 0	 Rückbau			
0 / 255 / 0	 äußere Grenze der vorhaben-trägereigenen Grundstücke	durchgehend	0,50	0,50
165 / 82 / 0	 tangierende Planung (nachrichtliche Darstellung)			
255 / 255 / 255	 Planfeststellungsgrenze	gestrichelt	0,50	0,50
255 / 0 / 0 183 / 183 / 183 Ø = 1 cm	 laufende Nummer des Bauwerksverzeichnisses		0,35	0,35
255 / 255 / 255 0 / 0 / 0	 Kreis-/ Gemeindegrenze	durchgehend gestrichelt punktiert	0,25 0,35	0,25 0,35
255 / 255 / 255 0 / 0 / 0	 Gemarkungsgrenze	durchgehend gestrichelt doppel-punktiert	0,25 0,35	0,25 0,35
255 / 255 / 255 0 / 0 / 0	 Flurgrenze	durchgehend langgestrichelt drei-fachpunktiert	0,25 0,35	0,25 0,35
255 / 255 / 255 0 / 0 / 0	 Flurstücksgrenze	durchgehend	0,25	0,25
255 / 255 / 255 0 / 0 / 0	 Zugehörigkeitshaken	durchgehend	0,25	0,25
255 / 255 / 255 0 / 0 / 0	$\frac{7}{11}$ od. 21 Flurstücksnummer			
	 Bord	durchgehend	0,35	0,35
	 abgesenkter Bord	durchgehend gestrichelt (kurz)	0,35 0,18	0,35 0,18
	 Schutzgeländer / Absperrgeländer		0,25	0,25
	 Hecke einseitig			
	 Zaun		0,25	0,25
	 Straßeneinlauf		0,18	0,18
	 Beleuchtungsmast			
	S Straßensignal			
	A elektrischer Schranken Antrieb			
	L Fußgängerakustik (Lautsprecher)			
	 Andreaskreuz am Mast			
	 Andreaskreuz mit Schutzbügel am Mast			


Farbe Rot/Grün/Blau	Objekt	Linienarten	Strichstärke	
			1:250	1:200
	 Straßensignal mit Lichtzeichen (gelb/rot) und Andreaskreuz am Mast			
	 Straßensignal mit Lichtzeichen (gelb/rot) und Andreaskreuz mit Schutzbügel am Mast			
	 Straßensignal mit Lichtzeichen (gelb/rot), Seitenlichtzeichen (gelb/rot), Fußgängerakustik und Andreaskreuz mit Schutzbügel am Mast			
	 Straßensignal mit Lichtzeichen (gelb/rot mit Richtungs- pfeilmaske) und Andreaskreuz am Mast			
	 Straßensignal mit Lichtzeichen (gelb/rot) und Andreaskreuz am Peitschenmast			
	 Elektrische Schrankentrieb mit Schrankenbaum (Rund) und Gegengewichten			
	 Elektrische Schrankentrieb mit Schrankenbaum (Rechteck)			

Änderungen im Ausgangsverfahren















0 / 0 / 255		1. Änderung im Verfahren
0 / 255 / 255		2. Änderung im Verfahren
199 / 0 / 255		3. Änderung im Verfahren

Planänderungsverfahren




137 / 137 / 137		Bestand		
255 / 0 / 0		Neubau / Änderung	} bisherige Planung	
255 / 191 / 0				Rückbau
0 / 0 / 255		Planänderung (Antragsfassung)		
0 / 255 / 255		1. Änderung im Planänderungs- verfahren		
199 / 0 / 255		2. Änderung im Planänderungs- verfahren		
63 / 255 / 0		3. Änderung im Planänderungs- verfahren		
255 / 115 / 0		parallel laufende Plan- änderungsverfahren		
255 / 0 / 0 219 / 219 / 219 Ø = 1 cm		laufende Nummer des Bau- werksverzeichnisses	0,35	0,35










Farbe Rot/Grün/Blau	Objekt	Linienarten	Strichstärke	
			1:250	1:200
255 / 0 / 0 219 / 219 / 219 Ø = 1 cm	 laufende Nummer des Bauwerksverzeichnisses für fertig gestellte bzw. noch in Bau befindlichen Bauwerke / Anlagen		0,35	0,35

Markierungs- und Beschilderungsplan






Farbe Rot/Grün/Blau	Objekt	Linienarten	Strichstärke	
			1:250	1:200
137 / 137 / 137	 Bestand (einschließlich Kataster)			
255 / 255 / 255	 Neubau / Änderung			
255 / 0 / 0	 neue Markierung und Beschilderung			
255 / 191 / 0	 entfallende Markierung und Beschilderung			
0 / 255 / 0	 äußere Grenze der vorhaben-trägereigenen Grundstücke	durchgehend	0,50	0,50
165 / 82 / 0	 tangierende Planung (nachrichtliche Darstellung)			
	S Straßensignal			
	A elektrischer Schrankenantrieb			
	L Fußgängerakustik (Lautsprecher)			
	 Verkehrszeichen		0,18	0,18
	 Straßensignal mit Lichtzeichen (gelb/rot) und Andreaskreuz am Mast		0,25	0,25
	 Straßensignal mit Lichtzeichen (gelb/rot) und Andreaskreuz mit Schutzbügel am Mast		0,25	0,25
	 Straßensignal mit Lichtzeichen (gelb/rot), Seitenlichtzeichen (gelb/rot), Fußgängerakustik und Andreaskreuz mit Schutzbügel am Mast		0,25	0,25
	 Straßensignal mit Lichtzeichen (gelb/rot mit Richtungspfeilmaske) und Andreaskreuz am Mast		0,25	0,25
	 Straßensignal mit Lichtzeichen (gelb/rot) und Andreaskreuz am Peitschenmast		0,25	0,25
	 Bodenindikatoren, Richtungsfeld		0,18	0,18
	 Bodenindikatoren, Aufmerksamkeitsfeld		0,18	0,18

Änderungen im Ausgangsverfahren




0 / 0 / 255		1. Änderung im Verfahren
0 / 255 / 255		2. Änderung im Verfahren
199 / 0 / 255		3. Änderung im Verfahren

Farbe Rot/Grün/Blau	Objekt	Linienarten	Strichstärke	
			1:250	1:200
Planänderungsverfahren				
137 / 137 / 137	 Bestand		0,25	0,25
255 / 0 / 0	 Neubau / Änderung	} bisherige Planung	0,25	0,25
255 / 0 / 0	 Markierung und Beschilderung			
255 / 191 / 0	 entfallende Markierung und Beschilderung		0,35	0,35
0 / 0 / 255	 Planänderung (Antragsfassung)		0,25	0,25
0 / 255 / 255	 1. Änderung im Planänderungs- verfahren		0,25	0,25
199 / 0 / 255	 2. Änderung im Planänderungs- verfahren		0,25	0,25
63 / 255 / 0	 3. Änderung im Planänderungs- verfahren		0,25	0,25
255 / 115 / 0	 parallel laufende Plan- änderungsverfahren		0,25	0,25








Schleppkurvenplan

Farbe Rot/Grün/Blau	Objekt	Linienarten	Strichstärke	
			1:250	1:200
137 / 137 / 137	 Bestand (einschließlich Kataster)			
255 / 255 / 255	 Neubau / Änderung			
0 / 255 / 0	 äußere Grenze der vorhaben-trägereigenen Grundstücke	durchgehend	0,50	0,50
165 / 82 / 0	 tangierende Planung (nachrichtliche Darstellung)			
	 Schleppkurve	Schraffur ANSI31	0,35	0,35




























Änderungen im Ausgangsverfahren

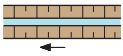
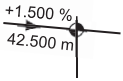














0 / 0 / 255	 1. Änderung im Verfahren		0,25	0,25
0 / 255 / 255	 2. Änderung im Verfahren		0,25	0,25
199 / 0 / 255	 3. Änderung im Verfahren		0,25	0,25











Planänderungsverfahren

137 / 137 / 137	 Bestand		0,25	0,25
255 / 255 / 255	 Neubau / Änderung (bisherige Planung)		0,25	0,25
0 / 0 / 255	 Planänderung (Antragsfassung)		0,25	0,25
0 / 255 / 255	 1. Änderung im Planänderungsverfahren		0,25	0,25
199 / 0 / 255	 2. Änderung im Planänderungsverfahren		0,25	0,25
63 / 255 / 0	 3. Änderung im Planänderungsverfahren		0,25	0,25
255 / 115 / 0	 parallel laufende Planänderungsverfahren		0,25	0,25

Kreuzungsplan Straßenplanung

Farbe Rot/Grün/Blau	Objekt	Linienarten	Strichstärke	
			1:250	1:200
137 / 137 / 137	 Bestand			
255 / 255 / 255	 Neubau / Änderung			
0 / 255 / 0	 äußere Grenze der vorhabenträ- gereigenen Grundstücke	durchgehend	0,50	0,50
165 / 82 / 0	 tangierende Planung (nachricht- liche Darstellung)			
255 / 255 / 255 0 / 0 / 0	 Kreis-/ Gemeindegrenze	durchgehend gestrichelt punktiert	0,25 0,35	0,25 0,35
255 / 255 / 255 0 / 0 / 0	 Gemarkungsgrenze	durchgehend gestrichelt doppel- punktiert	0,25 0,35	0,25 0,35
255 / 255 / 255 0 / 0 / 0	 Flurgrenze	durchgehend langgestrichelt drei- fachpunktiert	0,25 0,35	0,25 0,35
255 / 255 / 255 0 / 0 / 0	 Flurstücksgrenze	durchgehend	0,25	0,25
255 / 255 / 255 0 / 0 / 0	 Zugehörigkeitshaken	durchgehend	0,25	0,25
255 / 255 / 255 0 / 0 / 0	$\frac{7}{11}$ od. 21 Flurstücksnummer			
205 / 173 / 137 168 / 255 / 255	 Einschnittsböschung  Mulde mit Fließrichtung/ Versi- ckermulde			
194 / 230 / 135	 Straßennebenflächen			
204 / 204 / 204 214 / 255 / 168	 Fahrbahn mit Achse  Bankett			
233 / 233 / 233	 Wirtschaftsweg			
255 / 168 / 168	 Radweg			
255 / 214 / 168	 Gehweg			
102 / 102 / 102	 Fahrbahnteiler / Insel / Parkstrei- fen			
230 / 194 / 12 255 / 214 / 192 214 / 255 / 168	 Zufahrt mit Bordabsenkung  gemeinsamer Rad- und Gehweg  Bankett mit Zufahrt			
137 / 205 / 137	 Dammböschung			
214 / 255 / 168 204 / 204 / 204 214 / 255 / 168 204 / 204 / 204 214 / 255 / 168	 Bankett  Richtungsfahrbahn mit Fahrstrei- fenaufteilung  Mittelstreifen, Achse  Richtungsfahrbahn  Bankett			

Farbe Rot/Grün/Blau	Objekt	Linienarten	Strichstärke	
			1:250	1:200
205 / 173 / 137 168 / 255 / 255 205 / 173 / 137	 Entwässerungsgraben mit Fließrichtung km = 0+048 Bau-km H = 900 m Ausrundungshalbmesser  Längsneigung und Abstand zum nächsten Neigungsbrechpunkt  Gradientenhochpunkt  Gradiententiefpunkt  Querneigung			
	 Bord	durchgehend	0,35	0,35
	 abgesenkter Bord	durchgehend gestrichelt (kurz)	0,35 0,18	0,35 0,18
	 Schutzgeländer		0,25	0,25
	 Zaun		0,25	0,25
	 Straßeneinlauf		0,18	0,18
	 Beleuchtungsmast			
	S Straßensignal			
	A elektrischer Schrankenbetrieb			
	L Fußgängerakustik (Lautsprecher)			
	 Straßensignal mit Lichtzeichen (gelb/rot) und Andreaskreuz am Mast		0,25	0,25
	 Straßensignal mit Lichtzeichen (gelb/rot) und Andreaskreuz mit Schutzbügel am Mast		0,25	0,25
	 Straßensignal mit Lichtzeichen (gelb/rot), Seitenlichtzeichen (gelb/rot), Fußgängerakustik und Andreaskreuz mit Schutzbügel am Mast		0,25	0,25
	 Straßensignal mit Lichtzeichen (gelb/rot mit Richtungs-pfeilmaske) und Andreaskreuz am Mast		0,25	0,25
	 Straßensignal mit Lichtzeichen (gelb/rot) und Andreaskreuz am Peitschenmast		0,25	0,25
	 Elektrische Schrankenbetrieb mit Schrankenbaum (Rund) und Gegengewichten			
	 Elektrische Schrankenbetrieb mit Schrankenbaum (Rechteck)			

Farbe Rot/Grün/Blau	Objekt	Linienarten	Strichstärke	
			1:250	1:200
<u>Änderungen im Ausgangsverfahren</u>				
0 / 0 / 255	 1. Änderung im Verfahren		0,25	0,25
0 / 255 / 255	 2. Änderung im Verfahren		0,25	0,25
199 / 0 / 255	 3. Änderung im Verfahren		0,25	0,25
<u>Planänderungsverfahren</u>				
137 / 137 / 137	 Bestand		0,25	0,25
255 / 255 / 255	 Neubau / Änderung (bisherige Planung)		0,25	0,25
0 / 0 / 255	 Planänderung (Antragsfassung)		0,25	0,25
0 / 255 / 255	 1. Änderung im Planänderungsverfahren		0,25	0,25
199 / 0 / 255	 2. Änderung im Planänderungsverfahren		0,25	0,25
63 / 255 / 0	 3. Änderung im Planänderungsverfahren		0,25	0,25
255 / 115 / 0	 parallel laufende Planänderungsverfahren		0,25	0,25

Kabel- und Leitungslageplan




Farbe Rot/Grün/Blau	Objekt	Linienarten	Strichstärke	
			1:1.000	1:500
137 / 137 / 137	Bestand	durchgehend		
0 / 255 / 0	äußere Grenze der vorhaben-trägereigenen Grundstücke	durchgehend	0,50	0,50
255 / 255 / 255 0 / 0 / 0	Planfeststellungsgrenze	gestrichelt	0,50	0,50
255 / 0 / 0 219 / 219 / 219 Ø = 1 cm	laufende Nummer des Bauwerksverzeichnisses		0,35	0,35
255 / 255 / 255 0 / 0 / 0	Kreis-/ Gemeindegrenze	durchgehend gestrichelt punktiert	0,25 0,35	0,25 0,35
255 / 255 / 255 0 / 0 / 0	Gemarkungsgrenze	durchgehend gestrichelt doppel-punktiert	0,25 0,35	0,25 0,35
255 / 255 / 255 0 / 0 / 0	Flurgrenze	durchgehend langgestrichelt drei-fachpunktiert	0,25 0,35	0,25 0,35
255 / 255 / 255 0 / 0 / 0	Flurstücksgrenze	durchgehend	0,25	0,25
137 / 137 / 137	Bestand Kabel/Leitung oberirdisch	durchgehend	0,25	0,25
137 / 137 / 137	Bestand Kabel/Leitung unterirdisch	gestrichelt	0,25	0,25
137 / 137 / 137	Bestand Kabel/Leitung (außer Betrieb)	gestrichelt	0,25	0,25
255 / 0 / 0	Neubau Kabel/Leitung oberirdisch	durchgehend	0,25	0,25
255 / 0 / 0	Neubau Kabel/Leitung unterirdisch	gestrichelt	0,25	0,25
137 / 137 / 137 255 / 0 / 0	Rückbau Kabel/Leitung oberirdisch	durchgehend gekreuzt	0,25 0,25	0,25 0,25
137 / 137 / 137 255 / 0 / 0	Rückbau Kabel/Leitung unterirdisch	gestrichelt gekreuzt	0,25 0,25	0,25 0,35

Bedeutung der Kurzzeichen









A	Abwasser
RW	Regenwasser
M	Mischwasser
W	Wasserleitung
F	Fernmeldeleitung
G	Gasleitung
E	Elektrizitätsleitung
FH	Fernheizleitung
LWL	Lichtwellenkabel

Farbe Rot/Grün/Blau	Objekt	Linienarten	Strichstärke 1:1.000 1:500
------------------------	--------	-------------	-------------------------------














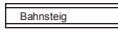
Änderungen im Ausgangsverfahren

0 / 0 / 255		1. Änderung im Verfahren	
0 / 255 / 255		2. Änderung im Verfahren	
199 / 0 / 255		3. Änderung im Verfahren	

Planänderungsverfahren

137 / 137 / 137		Bestand	
255 / 0 / 0		Neubau / Änderung	} bisherige Planung
255 / 191 / 0		Rückbau	
0 / 0 / 255		Planänderung (Antragsfassung)	
0 / 255 / 255		1. Änderung im Planänderungsverfahren	
199 / 0 / 255		2. Änderung im Planänderungsverfahren	
63 / 255 / 0		3. Änderung im Planänderungsverfahren	
255 / 115 / 0		parallel laufende Planänderungsverfahren	













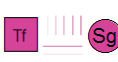






Spurplanskizze

























Farbe Rot/Grün/Blau	Objekt	Linienarten	Strichstärke
137 / 137 / 137	 Bestand		
255 / 0 / 0	 Neubau / Änderung		
255 / 191 / 0	 Rückbau		
	 Mehrabschnittssignal, zugbedient		
	 Hauptsignal zugbedient		
	 Vorsignal zugbedient		
	 Mehrabschnittssignal stellwerk – und zugbedient		
	 Signalausleger		
	 Weiche fernbedient		
	 Gleis für Reise- und Güterzüge		
	 Gleis für Güterzüge		
	 Gleis für Rangierfahrten		
	 Bahnsteig mit einer festen Kante		
	 Bahnsteig mit zwei festen Kanten		




Trassierungslageplan

Farbe Rot/Grün/Blau	Objekt	Linienarten	Strichstärke 1:500
137 / 137 / 137	 Bestand		
255 / 255 / 255	 Gleis Bestand		
255 / 0 / 0	 Gleis Neubau		
255 / 191 / 0	 Gleis Rückbau		




















Bestands- und Konfliktplan














Farbe Rot/Grün/Blau	Objekt	Linienarten	Strichstärke	
			1:1.000	1:500
Allgemein				
137 / 137 / 137	 Bestand			
255 / 0 / 0	 Neubau / Änderung			
255 / 191 / 0	 Rückbau			
0 / 255 / 0 0 / 0 / 0	 äußere Grenze der vorhabenträ- gereigenen Grundstücke	durchgehend	2,00 4,00	2,00 4,00
255 / 255 / 255 0 / 0 / 0	 Planfeststellungsgrenze	gestrichelt	2,00	2,00
255 / 255 / 255 0 / 0 / 0	 Kreis-/ Gemeindegrenze	durchgehend gestrichelt punktiert	0,25 0,35	0,25 0,35
255 / 255 / 255 0 / 0 / 0	 Gemarkungsgrenze	durchgehend gestrichelt doppel- punktiert	0,25 0,35	0,25 0,35
255 / 255 / 255 0 / 0 / 0	 Flurgrenze	durchgehend langgestrichelt drei- fachpunktiert	0,25 0,35	0,25 0,35
255 / 255 / 255 0 / 0 / 0	 Flurstücksgrenze	durchgehend	0,25	0,25
255 / 0 / 0	 Baustelleneinrichtungsfläche	Schraffur DOTS Skalierung 1.0		
255 / 0 / 0	 Baustraße	Schraffur DOTS Skalierung 0.5		
Wirkdistanzen				
132 / 0 / 168	 100m - Distanzlinie	gestrichelt	3,00	3,00
Fauna / Flora				
255 / 0 / 197	 Nachweis Fauna, flächige Nachweise Fauna, Nachweise Flora	punktiert, gestrichelt	- 2,00	- 2,00
255 / 115 / 223	 Wechselbeziehungen	punktiert	-	-
Luft / Klima				
0 / 63 / 255 0 / 112 / 255	 Frischluft- / Kaltluftbahn, Frisch- luftentstehungsgebiet	Punktiert, flächig	- 0,40	- 0,40
Bodenfunktionen				
165 / 124 / 82 168 / 112 / 0	 Braunerde, Auengley	flächig	2,00	2,00
Landschaftsbild				
175 / 0 / 0	 landschaftsbildprägendes Strukturelement	flächig	2,00	2,00
130 / 0 / 0	 Kulturlandschaftselement	flächig	2,00	2,00
Konflikte				
255 / 255 / 190 0 / 0 / 0	 Hintergrund und Konfliktbutton- rahmen	Rahmen, Schraffur	1,00 -	1,00 -

Farbe Rot/Grün/Blau	Objekt	Linienarten	Strichstärke	
			1:1.000	1:500
Schutzgebiete				
230 / 17 / 111	 Fauna-Flora-Habitat	durchgehend langgestrichelt drei- fachpunktirt	4,50	4,50
152 / 230 / 0	 Naturschutzgebiet	durchgehend langgestrichelt ein- fachpunktirt	2,00	2,00
0 / 197 / 255	 Wasserschutzgebiet Zone III	vierfachpunktirt	4,50	4,50
0 / 197 / 255	 Wasserschutzgebiet Zone II	Kurzgestichelt, dreifachpunktirt	4,50	4,50
Biotoptypen				
190 / 245 / 131	 Hecken, Gebüsche	flächig	-	-
135 / 186 / 120 127 / 255 / 0	 Baumgruppen (Hintergrund; Punktsignatur)	flächig	-	-
210 / 240 / 15	 Wiesen, Weiden, Grünland	flächig	-	-
137 / 137 / 68	 Kraut-, Stauden- und Grasfluren; Saum	flächig	-	-
233 / 255 / 190	 Freizeit-, Erholungs-, Grünflä- chen	flächig	-	-
199 / 215 / 158	 Verkehrsflächen mit Vegetati- onsbedeckung	flächig	-	-
204 / 204 / 204 0 / 0 / 0	 Schienenverkehrsfläche (Hinter- grund; Liniensignatur)	flächig	-	-
204 / 204 / 204	 Verkehrsflächen	flächig	-	-
235 / 193 / 176	 Siedlung / Gewerbe	flächig	-	-
104 / 104 / 104	 Steinriegel, freistehende Mauer, Stützmauer, Lesesteinhaufen	flächig	-	-
197 / 233 / 255	 Stillgewässer	flächig	-	-
<u>Änderungen im Ausgangsverfahren</u>				
0 / 0 / 255	 1. Änderung im Verfahren			
0 / 255 / 255	 2. Änderung im Verfahren			
199 / 0 / 255	 3. Änderung im Verfahren			
<u>Planänderungsverfahren</u>				
137 / 137 / 137	 Bestand		0,25	0,25
255 / 0 / 0	 Neubau /	} bisherige Planung	0,25	0,25
	 Änderung			
255 / 191 / 0	 Rückbau		0,35	0,35
0 / 0 / 255	 Planänderung (Antragsfassung)		0,25	0,25
0 / 255 / 255	 1. Änderung im Planänderungs- verfahren		0,25	0,25




Farbe Rot/Grün/Blau	Objekt	Linienarten	Strichstärke	
			1:1.000	1:500
199 / 0 / 255	 2. Änderung im Planänderungs- verfahren		0,25	0,25
63 / 255 / 0	 3. Änderung im Planänderungs- verfahren		0,25	0,25
255 / 115 / 0	 parallel laufende Plan- änderungsverfahren		0,25	0,25

Maßnahmenplan







Farbe Rot/Grün/Blau	Objekt	Linienarten	Strichstärke	
			1:1.000	1:500
Allgemein				
137 / 137 / 137	 Bestand			
255 / 0 / 0	 Neubau / Änderung			
255 / 191 / 0	 Rückbau			
0 / 255 / 0 0 / 0 / 0	 äußere Grenze der vorhaben- trägereigenen Grundstücke	durchgehend	2,00	2,00
255 / 255 / 255 0 / 0 / 0	 Planfeststellungsgrenze	gestrichelt	2,00	2,00
255 / 255 / 255 0 / 0 / 0	 Kreis-/ Gemeindegrenze	durchgehend gestrichelt punktiert	0,25 0,35	0,25 0,35
255 / 255 / 255 0 / 0 / 0	 Gemarkungsgrenze	durchgehend gestrichelt doppel- punktiert	0,25 0,35	0,25 0,35
255 / 255 / 255 0 / 0 / 0	 Flurgrenze	durchgehend langgestrichelt drei- fachpunktiert	0,25 0,35	0,25 0,35
255 / 255 / 255 0 / 0 / 0	 Flurstücksgrenze	durchgehend	0,25	0,25
255 / 0 / 0	 Baustelleneinrichtungsfläche	Schraffur DOTS Skalierung 1.0		
255 / 0 / 0	 Baustraße	Schraffur DOTS Skalierung 0.5		
Schutzgebiete				
230 / 17 / 111	 Fauna-Flora-Habitat	durchgehend langgestrichelt drei- fachpunktiert	4,50	4,50
152 / 230 / 0	 Naturschutzgebiet	durchgehend langgestrichelt ein- fachpunktiert	2,00	2,00
0 / 197 / 255	 Wasserschutzgebiet Zone III	vierfachpunktiert	4,50	4,50
0 / 197 / 255	 Wasserschutzgebiet Zone II	Kurzgestrichelt, dreifachpunktiert	4,50	4,50
Vermeidungsmaßnahmen				
255 / 0 / 63	 Vegetationsschutzzaun	Single, Nautical Dashed	3,40	3,40
0 / 191 / 255	 temporärer Amphibienschutzzaun	Single, Nautical Dashed	3,40	3,40
165 / 124 / 82	 Reptilienschutzzaun	Single, Nautical Dashed	3,40	3,40
211 / 255 / 190 0 / 0 / 0	 Wartungszufahrt mit Rasengittersteinen	flächig	-	-



Farbe Rot/Grün/Blau	Objekt	Linienarten	Strichstärke	
			1:1.000	1:500
CEF-Maßnahmen				
255 / 190 / 190	 Anbringen von Fledermausnistkästen	flächig	-	-
246 / 197 / 103	 temporärer Ersatzlebensraum Zauneidechse	flächig	-	-
Ausgleichs- und Ersatzmaßnahmen				
0 / 165 / 0	 Gehölzpflanzung, Leitpflanzung, Gehölzpflanzung als Überflughilfe	flächig	-	-
76 / 230 / 0	 Ansaat Landschaftsrasen	flächig	-	-
211 / 255 / 190	 Ansaat Trockenrasen auf Inspektionsweg	flächig	-	-
102 / 205 / 171	 Ansaat Feuchtwiese	flächig	-	-
0 / 168 / 132	 Bepflanzung Versickerungsmulde mit Schilf, Entwicklung von Röhricht	flächig	-	-
0 / 132 / 168	 Neuanlage Laichgewässer	flächig	-	-
215 / 215 / 158	 dauerhafter Ersatzlebensraum Zauneidechse	flächig	-	-
137 / 137 / 68	 freie Sukzession	flächig	-	-
137 / 205 / 102	 Wiederherstellung und Extensivierung Grünland	flächig	-	-
205 / 245 / 122	 Wiederherstellung Gartenfläche	-	-	-
255 / 255 / 190 0 / 0 / 0	 Maßnahmenlabel Rahmen	Schraffur, Rahmen	- 0,40	- 0,40

Änderungen im Ausgangsverfahren

0 / 0 / 255		1. Änderung im Verfahren
0 / 255 / 255		2. Änderung im Verfahren
199 / 0 / 255		3. Änderung im Verfahren

Planänderungsverfahren

137 / 137 / 137		Bestand
255 / 0 / 0		Neubau / Änderung } bisherige Planung
255 / 191 / 0		
0 / 0 / 255		Planänderung (Antragsfassung)
0 / 255 / 255		1. Änderung im Planänderungsverfahren
199 / 0 / 255		2. Änderung im Planänderungsverfahren

Farbe Rot/Grün/Blau	Objekt	Linienarten	Strichstärke	
			1:1.000	1:500
63 / 255 / 0	 3. Änderung im Planänderungs- verfahren			
255 / 115 / 0	 parallel laufende Plan- änderungsverfahren			