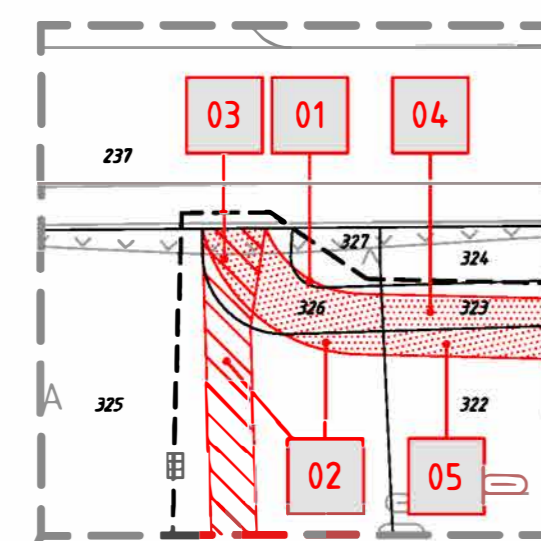
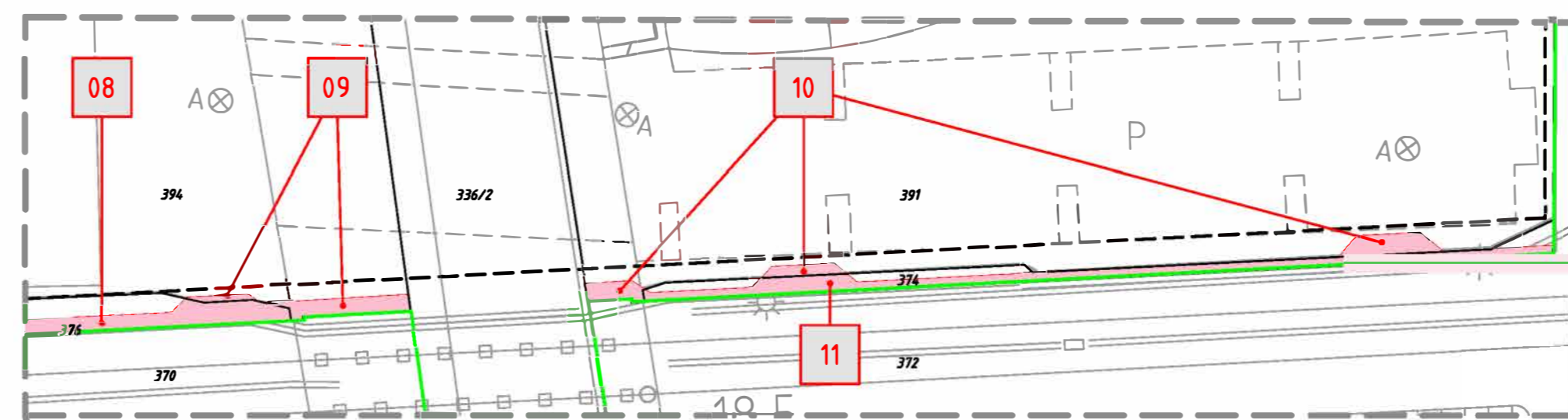


Detail 1 M 1:500



Detail 2 M 1:500



**Legende:**

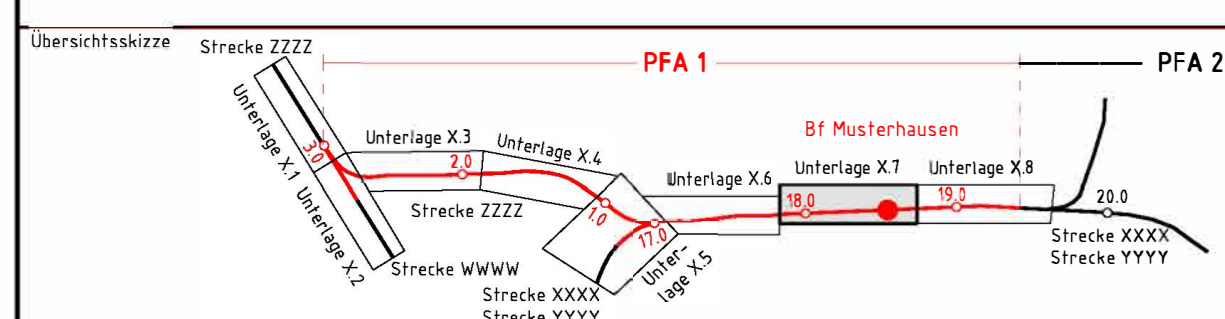
- Bestand
- äußere Grenze der vorhabenträgerigen Grundstücke
- Planfeststellungsgrenze
- Kreis- / Gemeindegrenze
- Gemarkungsgrenze
- Flurgrenze
- Flurstücksgrenze
- Zugehörigkeitshaken
- Flurstücksnummer
- laufende Nummer im Grunderwerbsverzeichnis
- Erwerb
- Nutzungsbefugnis
- dingliche Sicherung

Anschluss Unterlage 5.6

Anschluss Unterlage 5.8

Unterlage 5.7

**Muster LF-Antragsunterlagen**  
Stand: März 2023



**Genehmigungsplanung: Unterlage für eine Entscheidung nach § 18 AEG**

Vorhabensträger: DB Netz AG		DB Station&Service AG		DB Energie GmbH		DB NETZ	
Adresse		Adresse		Adresse		Projekt-Nr.: XXXXXXX	
Datum	Unterschrift	Datum	Unterschrift	Datum	Unterschrift	Datum	Name
Vertreter des Vorhabenträgers: DB Netz AG		Planverfasser: Musterbüro		Höhensystem: DHHN92		Koordinatensystem: DB_REF	
Adresse		Adresse		Ursprungsplan: Ivl XXXX XX		Blattgröße: 420x1350	
Datum	Unterschrift	Datum	Unterschrift	Datum	Unterschrift	Maßstab: 1:1000 / 1:500	

**Änderung der Eisenbahnstrecke YYYY Musterstadt-Musterhausen  
Planfeststellungsabschnitt X, km KK,KKK bis km MMM**

**Grunderwerbsplan**

Strecke XXXX, km 17,852 - 18,756  
Strecke YYYY, km 17,850 - 18,754

"Urheberschutz" alle Nutzungsrechte bei der DB AG