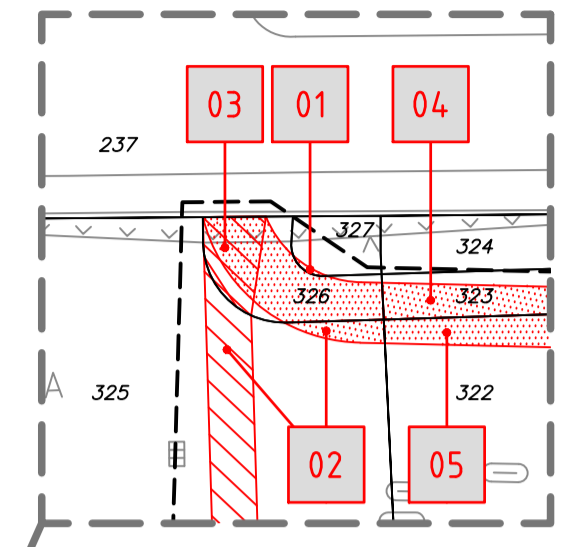
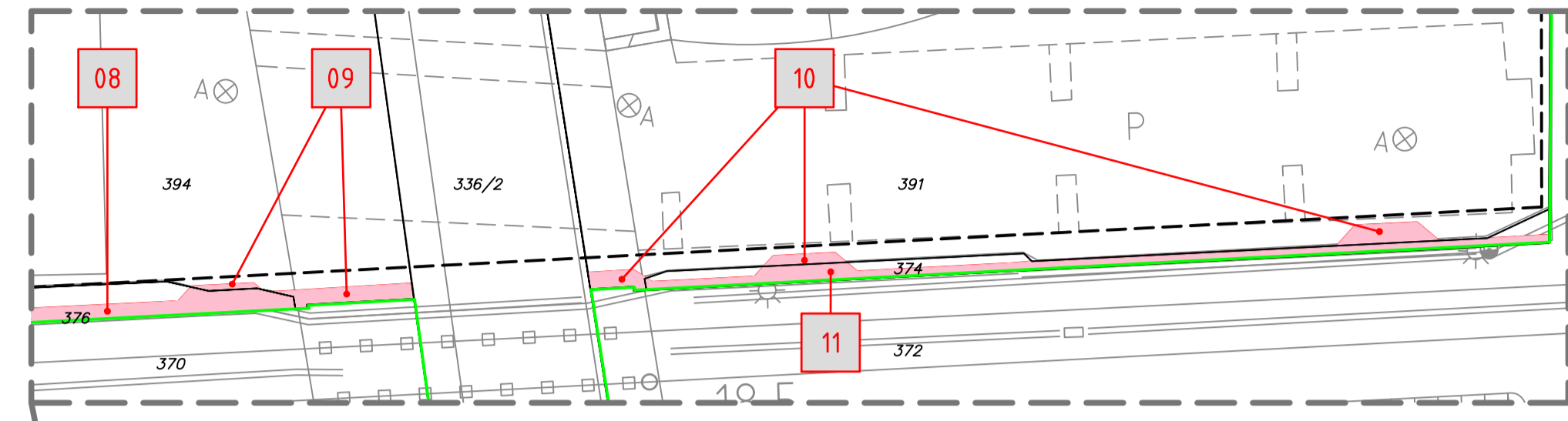


Detail 1 M 1:500



Detail 2 M 1:500



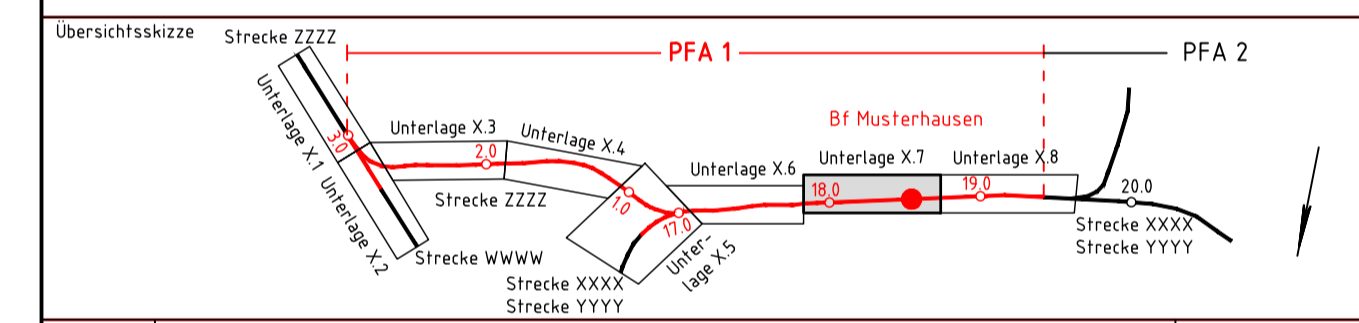
Legende:

- Bestand
- äußere Grenze der vorhabenträgerigen Grundstücke
- Planfeststellungsgrenze
- Kreis-/Gemeindegrenze
- Gemarkungsgrenze
- Flurgrenze
- Flurstücksgrenze
- Zugehörigkeitsshaken
- Flurstücknummer
- Nr. Laufende Nummer im Grunderwerbsverzeichnis
- Erwerb
- vorübergehende Inanspruchnahme
- dingliche Sicherung

Anschluss Unterlage 5.8

Unterlage 5.7

Muster LF-Antragsunterlagen
Stand: April 2018



Genehmigungsplanung: Unterlage für eine Entscheidung nach § 18 AEG

Ausgangsverfahren: Antragsfassung		03.04.2018	
Index: Änderungen bzw. Ergänzungen		Planungsstand	
Vorhabenträger: DB Netz AG DB Station&Service AG DB Energie GmbH			
Projekt-Nr.: XXXXXXX		GP_05_07_GE-0	
Datum	Unterschrift	Datum	Unterschrift
gez. xx/2017	Name	gez. xx/2017	Name
bearb. xx/2017	Name	bearb. xx/2017	Name
gepr. xx/2017	Name	gepr. xx/2017	Name
Höhensystem: DHHN92		Koordinatensystem: DB_REF	
Ursprungsplan: IVL XXXX XX		Blattgröße: 420x1350	
Datum Vorhaben		Maltab: 1:1.000 / 1:500	

Änderung der Eisenbahnstrecke YYY Musterstadt-Musterhausen
Planfeststellungsabschnitt X, km KK,KKK bis km MM,MMM

Planart:	Grunderwerbsplan
Planinhalt:	Strecke XXXX, km 17,852 - 18,756 Strecke YYY, km 17,850 - 18,754

"Urheberschutz" alle Nutzungsrechte bei der DB AG