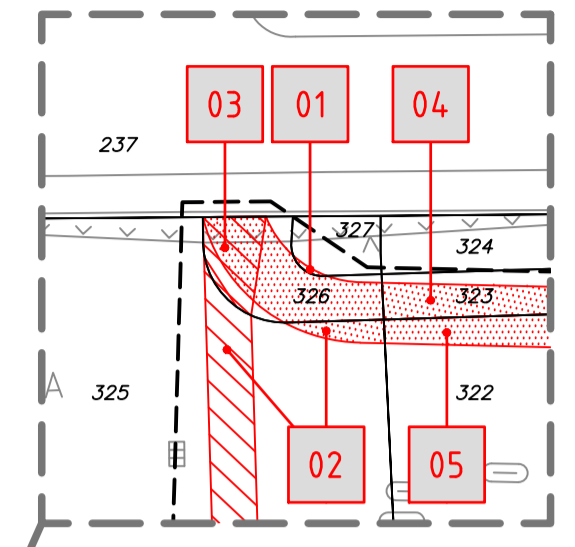
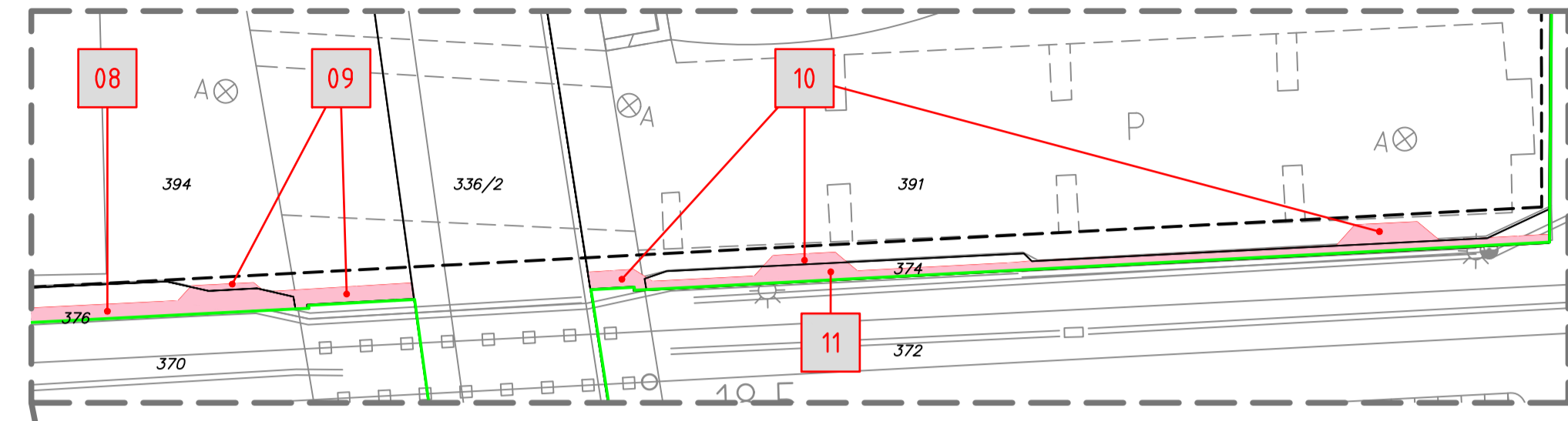


Detail 1 M 1:500



Detail 2 M 1:500



Bahnhof Musterhausen  
km 18,500

**Legende:**

- Bestand
- äußere Grenze der vorhabenträgereigenen Grundstücke
- Planfeststellungsgrenze
- Kreis-/ Gemeindegrenze
- Gemarkungsgrenze
- Flurgrenze
- Flurstücksgrenze
- Zugehörigkeitsshaken
- Flurstücknummer

**Kataster**

- laufende Nummer im Grunderwerbsverzeichnis
- Erwerb
- vorübergehende Inanspruchnahme
- dingliche Sicherung

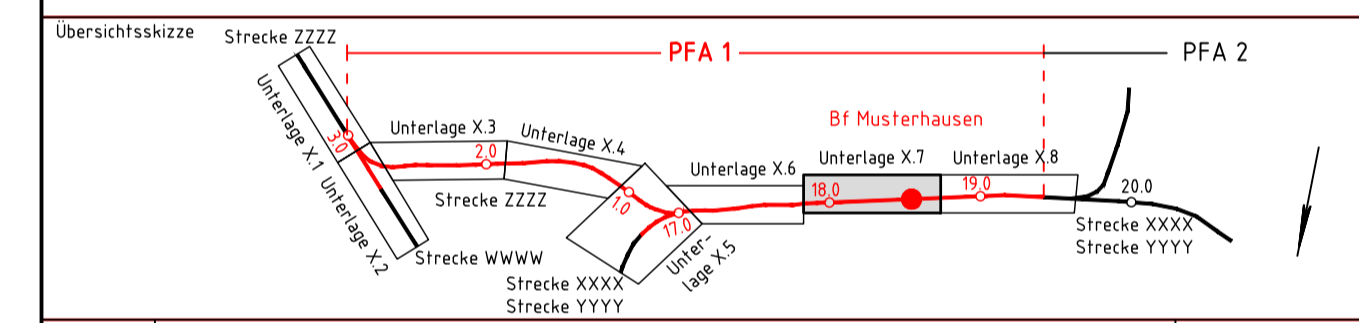
Anschluss Unterlage 5.8

Anschluss Unterlage 5.6

"Urheberschutz" alle  
Nutzungsrechte bei der DB AG

**Unterlage 5.7**

**Muster LF-Antragsunterlagen**  
Stand: April 2018



**Genehmigungsplanung: Unterlage für eine Entscheidung nach § 18 AEG**

Ausgangsverfahren: Antragsfassung		03.04.2018	
Index: Änderungen bzw. Ergänzungen		Planungsstand	
<p>Vorhabenträger: DB Netz AG</p> <p>DB Netz AG Adresse</p> <p>Datum: xx/2017</p> <p>Unterschrift: [Signature]</p>			
<p>Vorhaben: DB Station&amp;Service AG</p> <p>DB Station&amp;Service AG Adresse</p> <p>Datum: xx/2017</p> <p>Unterschrift: [Signature]</p>			
<p>Vorhaben: DB Energie GmbH</p> <p>DB Energie GmbH Adresse</p> <p>Datum: xx/2017</p> <p>Unterschrift: [Signature]</p>			
Planzeichen: GP_05_07_GE-0		Projekt-Nr.: XXXXXXX	
Datum: xx/2017		Name: [Name]	
bearb.: xx/2017		Name: [Name]	
gepr.: xx/2017		Name: [Name]	
Höhensystem: DHHN92		Koordinatensystem: DB_REF	
Ursprungsplan: IVL XXXX XX		Blattgröße: 420x1350	
Datum: [Date]		Maltab: 1:1.000 / 1:500	

**Änderung der Eisenbahnstrecke YYY Musterstadt-Musterhausen**  
**Planfeststellungsabschnitt X, km KK,KKK bis km MM,MMM**

Planart:	Grunderwerbsplan
Planinhalt:	Strecke XXXX, km 17,852 - 18,756 Strecke YYY, km 17,850 - 18,754