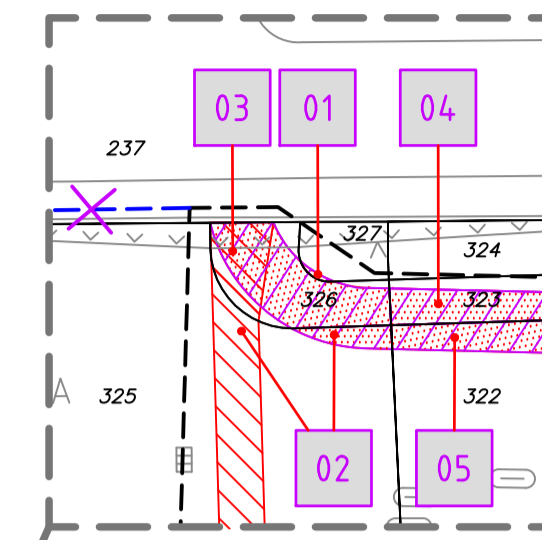
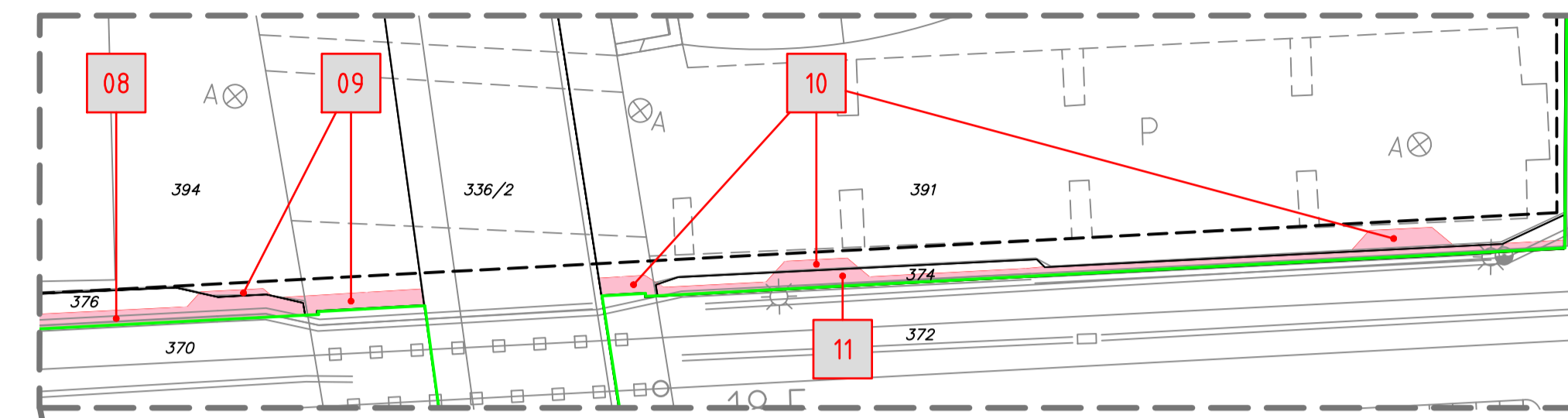


Detail 1 M 1:500



Detail 2 M 1:500

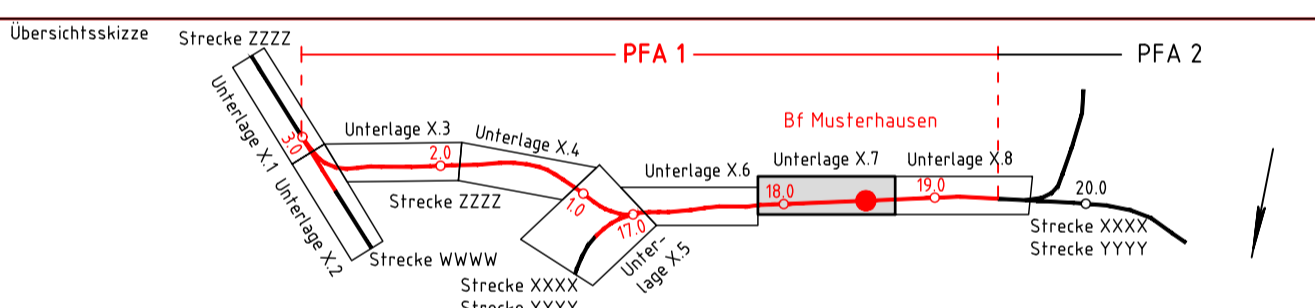


Legende:

- Bestand
- äußere Grenze der vorhabenträgerigen Grundstücke
- 1. Änderung im Verfahren
- 2. Änderung im Verfahren
- 3. Änderung im Verfahren
- Planfeststellungsgrenze
- Kreis-/Gemeindegrenze
- Gemarkungsgrenze
- Flurgrenze
- Flurstücksgrenze
- Zugehörigkeitsshaken
- Flurstücknummer
- Kataster
- Nr. Laufende Nummer im Grunderwerbsverzeichnis
- Erwerb
- vorübergehende Inanspruchnahme
- dingliche Sicherung
- Erwerb - 1. Änderung im Verfahren
- vorübergehende Inanspruchnahme - 1. Änderung im Verfahren
- dingliche Sicherung - 1. Änderung im Verfahren
- Erwerb - 2. Änderung im Verfahren
- vorübergehende Inanspruchnahme - 2. Änderung im Verfahren
- dingliche Sicherung - 2. Änderung im Verfahren
- Erwerb - 3. Änderung im Verfahren
- vorübergehende Inanspruchnahme - 3. Änderung im Verfahren
- dingliche Sicherung - 3. Änderung im Verfahren

3. Änderung Unterlage 5.7

Muster LF-Antragsunterlagen
Stand: April 2018



c	Ausgangsverfahren: 3. Änderung im Verfahren	TT PM JJJJ
b	Stück frei	
a	Ausgangsverfahren: 1. Änderung im Verfahren	TT PM JJJJ
0	Ausgangsverfahren: Antragfassung	03.04.2018
Index	Änderungen bzw. Ergänzungen	Planungsstand

Genehmigungsplanung: Unterlage für eine Entscheidung nach § 18 AEG

Vorhabenträger: DB Netz AG Adresse		DB Station&Service AG Adresse		DB Energie GmbH Adresse		DB Netz AG Adresse		Planzeichen: GP_05_07_GE-c
Datum		Datum		Datum		Datum		Projekt-Nr.: XXXXXXX
Unterschrift		Unterschrift		Unterschrift		Unterschrift		Datum
Vertreter des Vorhabenträgers: DB Netz AG Adresse		Planverfasser: Musterbüro Adresse		Höhensystem: DHHN92		Koordinatensystem: DB_REF		Name
Datum		Datum		Datum		Datum		Ursprungsplan: lvi XXXX XX
Vorhaben		Vorhaben		Vorhaben		Vorhaben		Blattgröße: 420x1350
Unterschrift		Unterschrift		Unterschrift		Unterschrift		Multistab: 1:1.000 / 1:500

**Änderung der Eisenbahnstrecke YYYY Musterstadt-Musterhausen
Planfeststellungsabschnitt X, km KK,KKK bis km MM,MMM**

Planart:	Grunderwerbsplan
Planinhalt:	Strecke XXXX, km 17,852 - 18,756 Strecke YYYY, km 17,850 - 18,754

Anschluss Unterlage 5.6

Anschluss Unterlage 5.8

"Urheberschutz" alle Nutzungsrechte bei der DB AG