




Änderung der Eisenbahnstrecke YYYY Musterstadt - Musterhausen
Planfeststellungsabschnitt X, km KK, KKK bis km MM, MMM

Grunderwerbsverzeichnis

a	Ausgangsverfahren: 1. Änderung im Verfahren	TT.MM.JJJJ
0	Ausgangsverfahren: Antragsfassung	23.03.2018
Index	Änderungen bzw. Ergänzungen	Planungsstand
Vorhabenträger:		
DB Netz AG Adresse	 DB Station&Service AG Adresse	DB Energie GmbH Adresse 
Datum Unterschrift	Datum Unterschrift	Datum Unterschrift
Vertreter des Vorhabenträgers:		Verfasser:
DB Netz AG Adresse	 Musterbüro Adresse	
Datum Unterschrift	Datum Unterschrift	
Genehmigungsvermerk Eisenbahn-Bundesamt		
<div style="border: 2px solid red; padding: 5px; width: fit-content; margin: 0 auto;"> <p>Muster LF-Antragsunterlagen Stand: Dezember 2020</p> </div>		

Abkürzungen im Grunderwerbsverzeichnis

Art der Grundstücksinanspruchnahme

a. Erwerb

EAE	=	für Landschaftspflegerische Ausgleichs- und Ersatzmaßnahme
ED	=	für Deponie
EDR	=	für Dritte
ET	=	für Technische Anlage (Bahn)

b. Vorübergehende Inanspruchnahme

VG	=	vorübergehende Grundstücksinanspruchnahme
----	---	---

ggf. differenziert in:

VGO	=	vorübergehende, oberirdische Inanspruchnahme
VGU	=	vorübergehende, unterirdische Inanspruchnahme

c. Dingliche Sicherung

DAE	=	für Landschaftspflegerische Ausgleichs- und Ersatzmaßnahme
DD	=	für Deponie
DDR	=	für Dritte
DG	=	Einschränkung für Geländeänderung und Tunnel mit ≤ 20 m Überdeckung
DR	=	für Rodung und Wiederaufforstung
DT	=	für Technische Anlage
DW	=	Einschränkung der Wassergewinnung
DWR	=	Wegerecht

Muster LF-Antragsunterlagen
Stand: Dezember 2020

Muster LF-Antragsunterlagen

Stand: Dezember 2020

Vorhaben:

Unterlage 6

Änderung der Eisenbahnstrecke YYYY Musterstadt - Musterhausen, Planfeststellungsabschnitt X, km KK,KKK bis km MM,MMM

Gemeinde:											
Ifd. Nr.	Grund-erwerbs-plan (Unter-lage Nr.)	Eigentümer Abt. I Name, Adresse	Nutzer Abt. II Name, Adresse	Gemarkung	Flur Nr.	Flur-stück Nr.	Größe des Grund-stücks m ²	Erwerbs-fläche* m ²	Fläche für dingliche Sicherung* m ²	Fläche für vorüberg. Inanspruch-nahme m ²	Bemerkungen
				Grundbuch Band / Blatt							
				Nutzungsart							
1	2	3	4	5	6	7	8	9	10	11	12
...											
02	5.7	Schlüsselnummer xx	Schlüsselnummer xx	Musterhausen ... Straßenverkehr	00	325	5.796	42	246 158	20	Zugang zum Rettungsweg (DWR) Zufahrt zur BE-Fläche, Nr. 125 (VG) Elektroleitung, Nr. 305 (DT) Trafostation, Nr. 301 (ET)
...											
05	5.7	Stadt Musterhausen Adresse	---	Musterhausen ... Straßenverkehr	00	322	4.500			414	Zufahrt zur BE-Fläche, Nr. 125 (VG)
...											

* Die dingliche Sicherung bzw. der Erwerb für Anlagen und Maßnahmen schließen die bauzeitliche Inanspruchnahme für deren Herstellung bzw. Änderung mit ein.