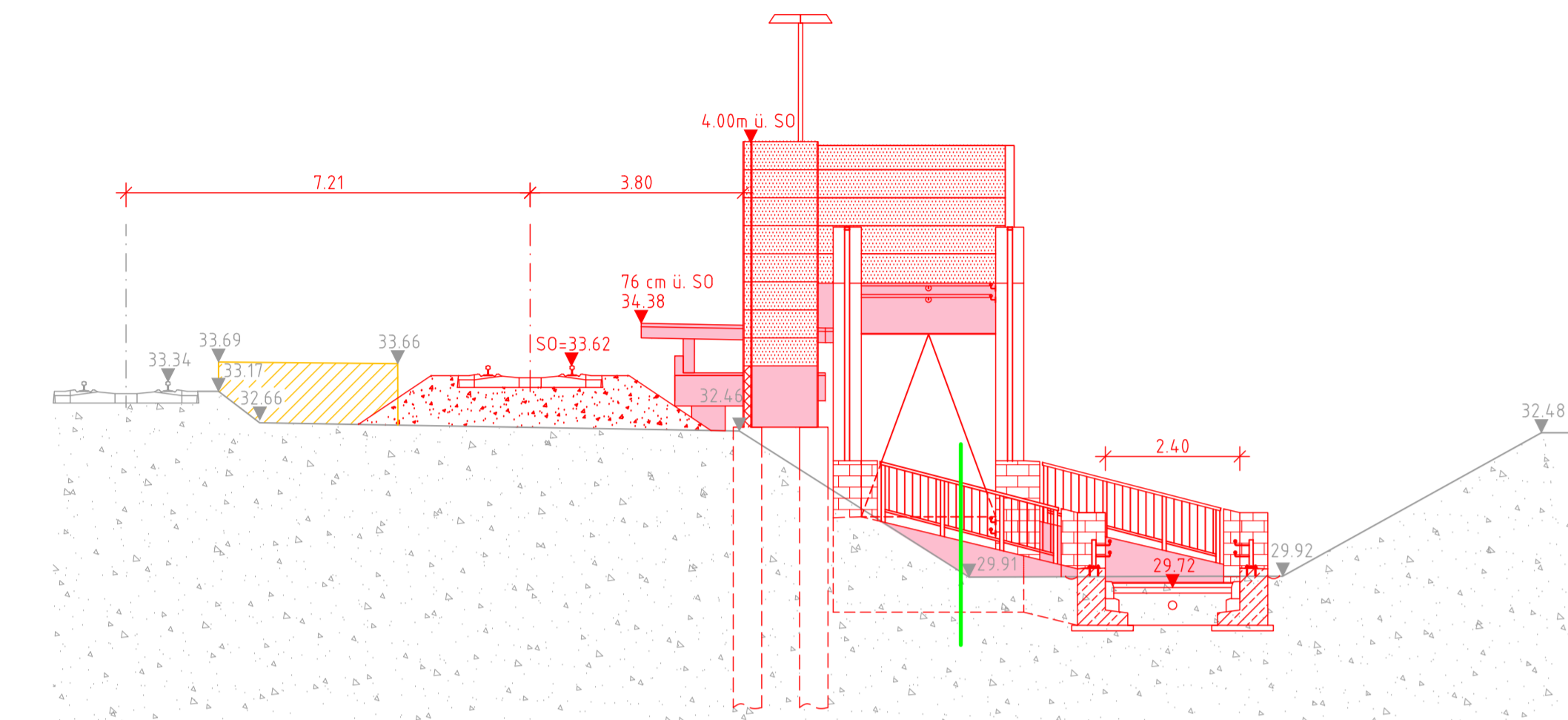
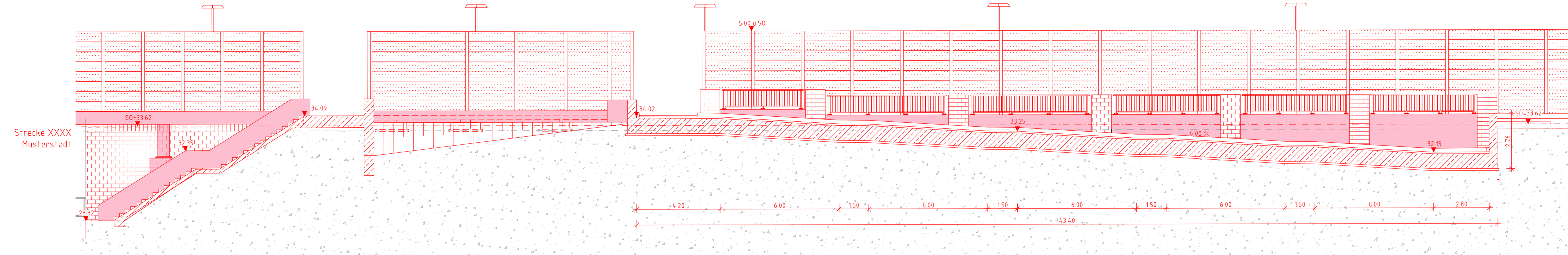


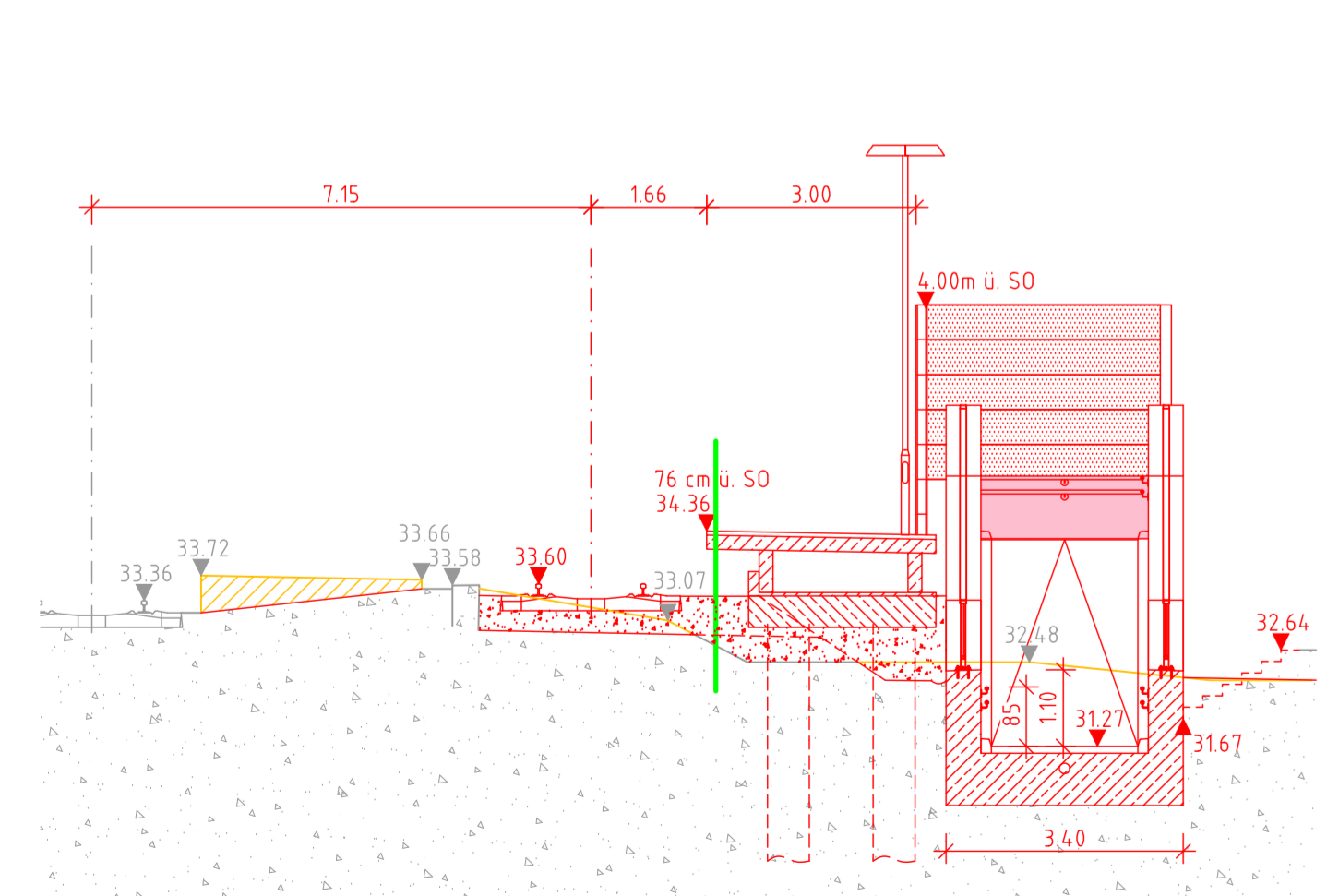
Schnitt A-A 1:100



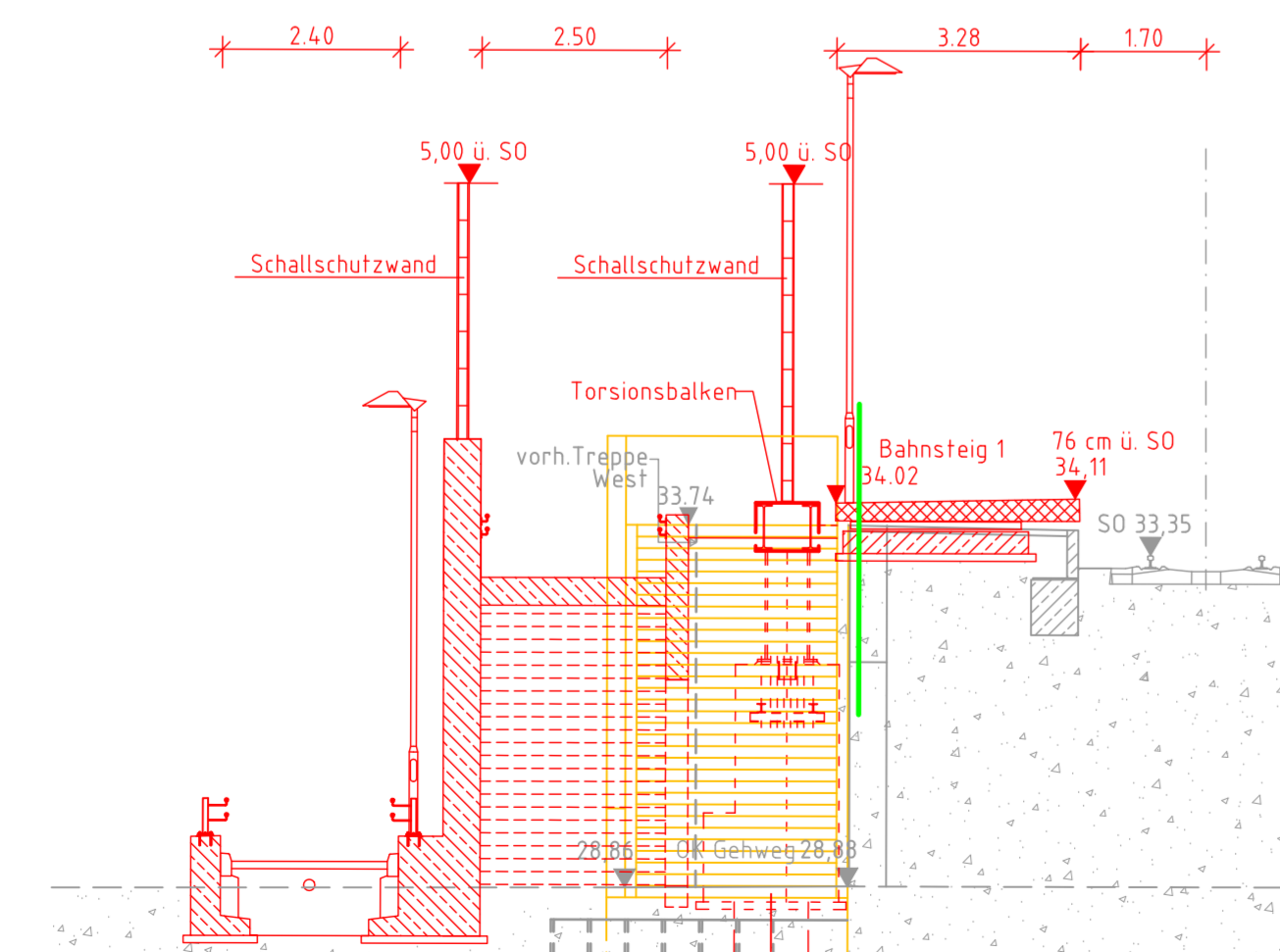
Schnitt C-C 1:100



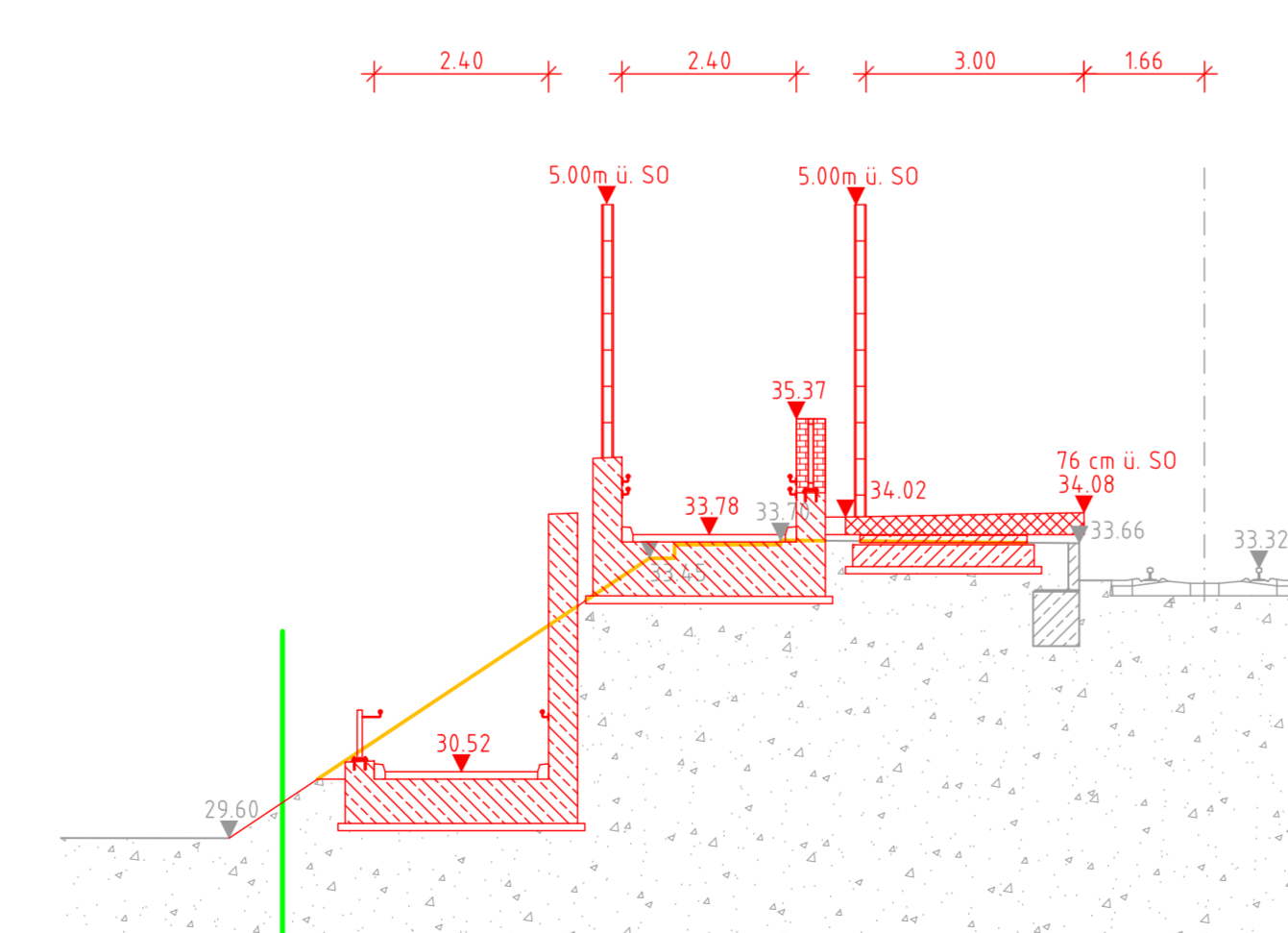
Schnitt B-B 1:100



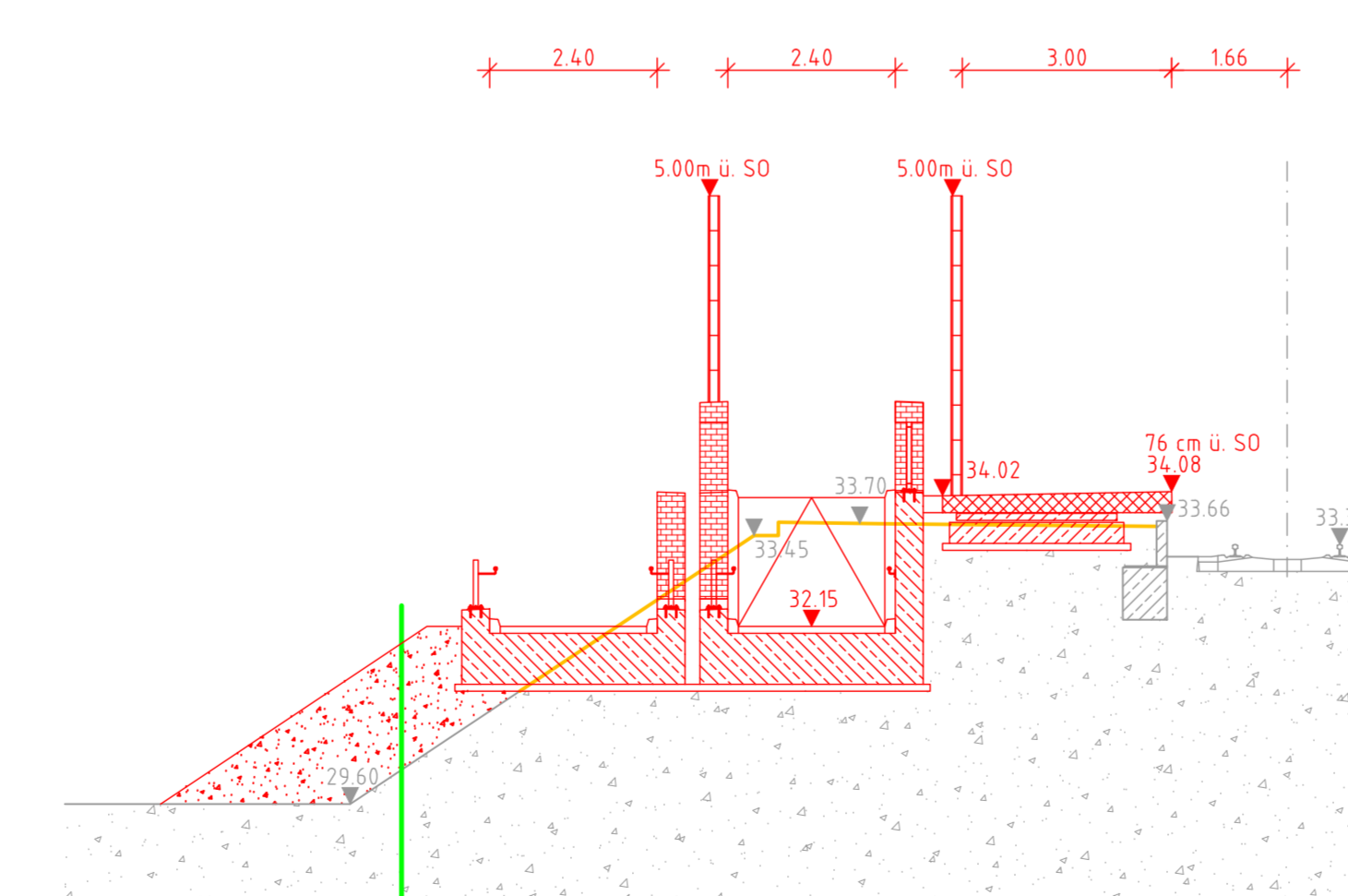
Schnitt D-D 1:100



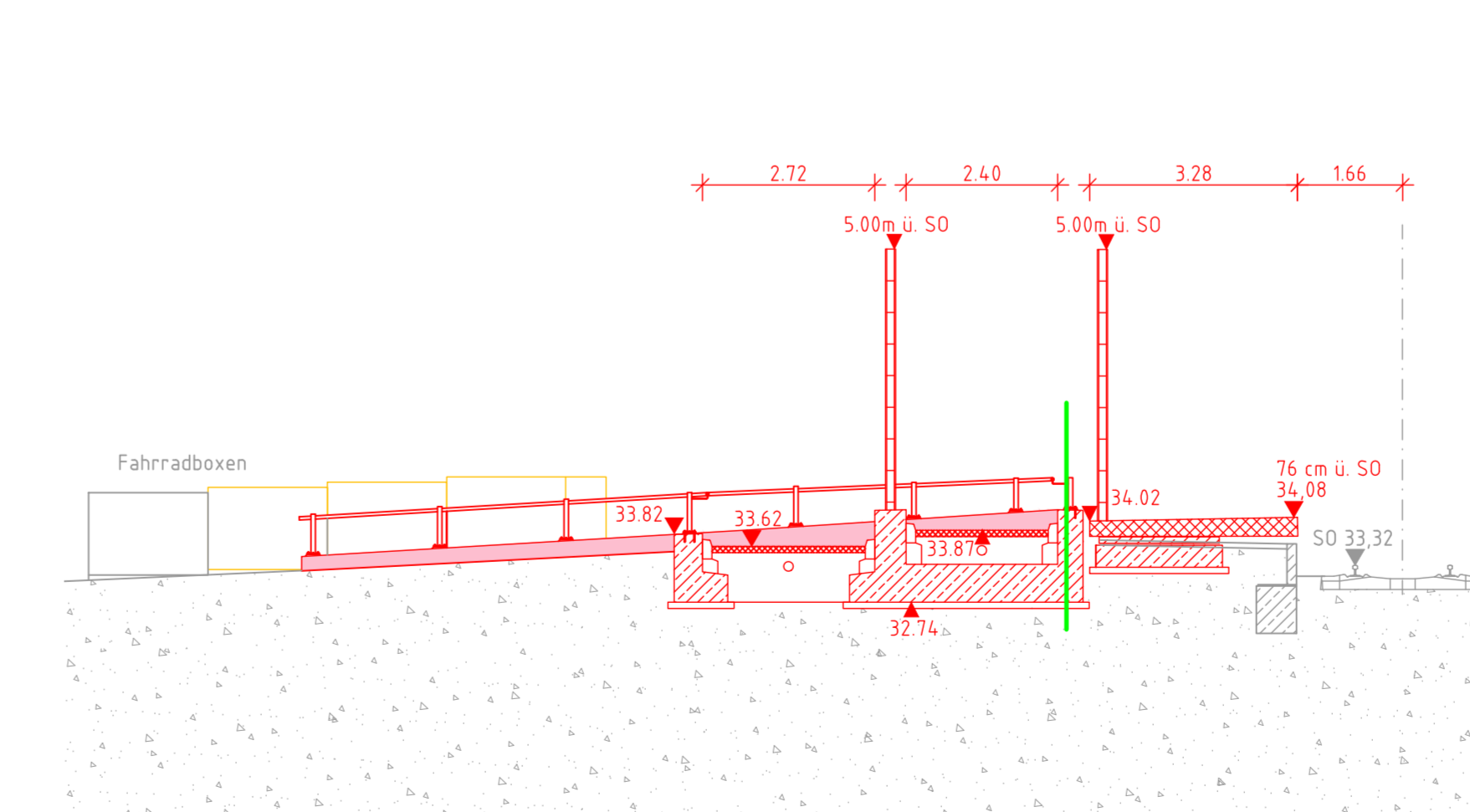
Schnitt E-E 1:100



Schnitt F-F 1:100



Schnitt G-G 1:100



Die Standorte der neuen Oberleitungsmasten sind nicht dargestellt.

- Legende:**
- Bestand
 - Neubau/Änderung
 - Rückbau
 - äußere Grenze der vorhabentragereigenen Grundstücke
 - tangierende Planungen (Darstellung nachrichtlich)

Unterlage 7.23

Muster LF-Antragsunterlagen
Stand: April 2018

Genehmigungsplan: Unterlage für eine Entscheidung nach § 18 AEG

Vorhaben: DB Netz AG Adresse	DB Station&Service AG Adresse	DB Energie GmbH Adresse	Projekt-Nr.: XXXXXXX Name
Datum	Unterschrift	Datum	Unterschrift
Vorhaben: DB Netz AG Adresse	Musterbüro Adresse	Höhenystem: DHH92	Koordinatensystem: DB_REF
Datum	Unterschrift	Datum	Unterschrift

Änderung der Eisenbahnstrecke YYYY Musterstadt-Musterhausen
Planfeststellungsabschnitt X, km KK,KKK bis km MM,MMM

Planart: Bauwerksplan
Planinhalt: Haltepunkt B-Dorf: Bahnsteig 1 und 2
Aufgang Süd und Aufgang Nord
Schnitte