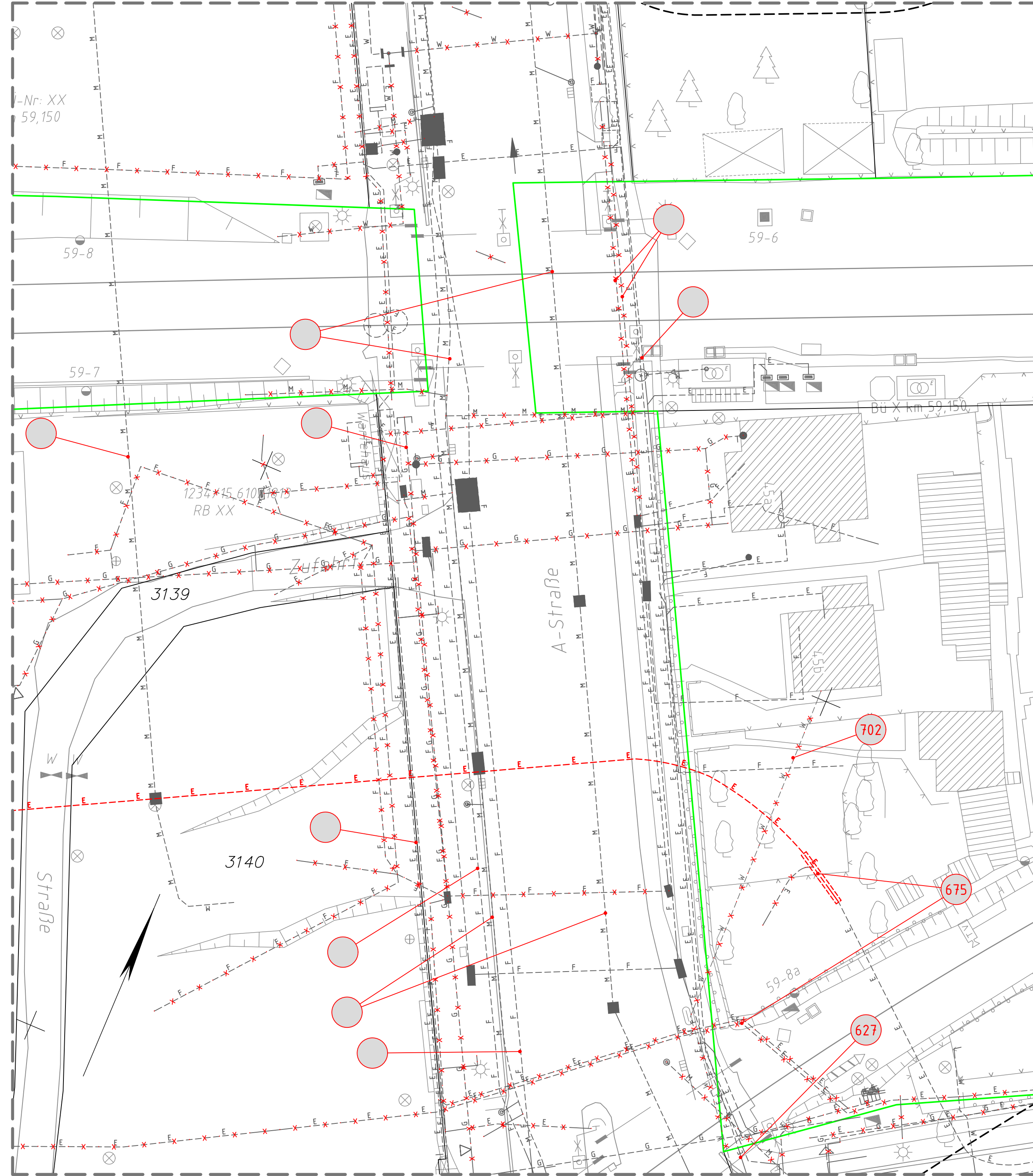
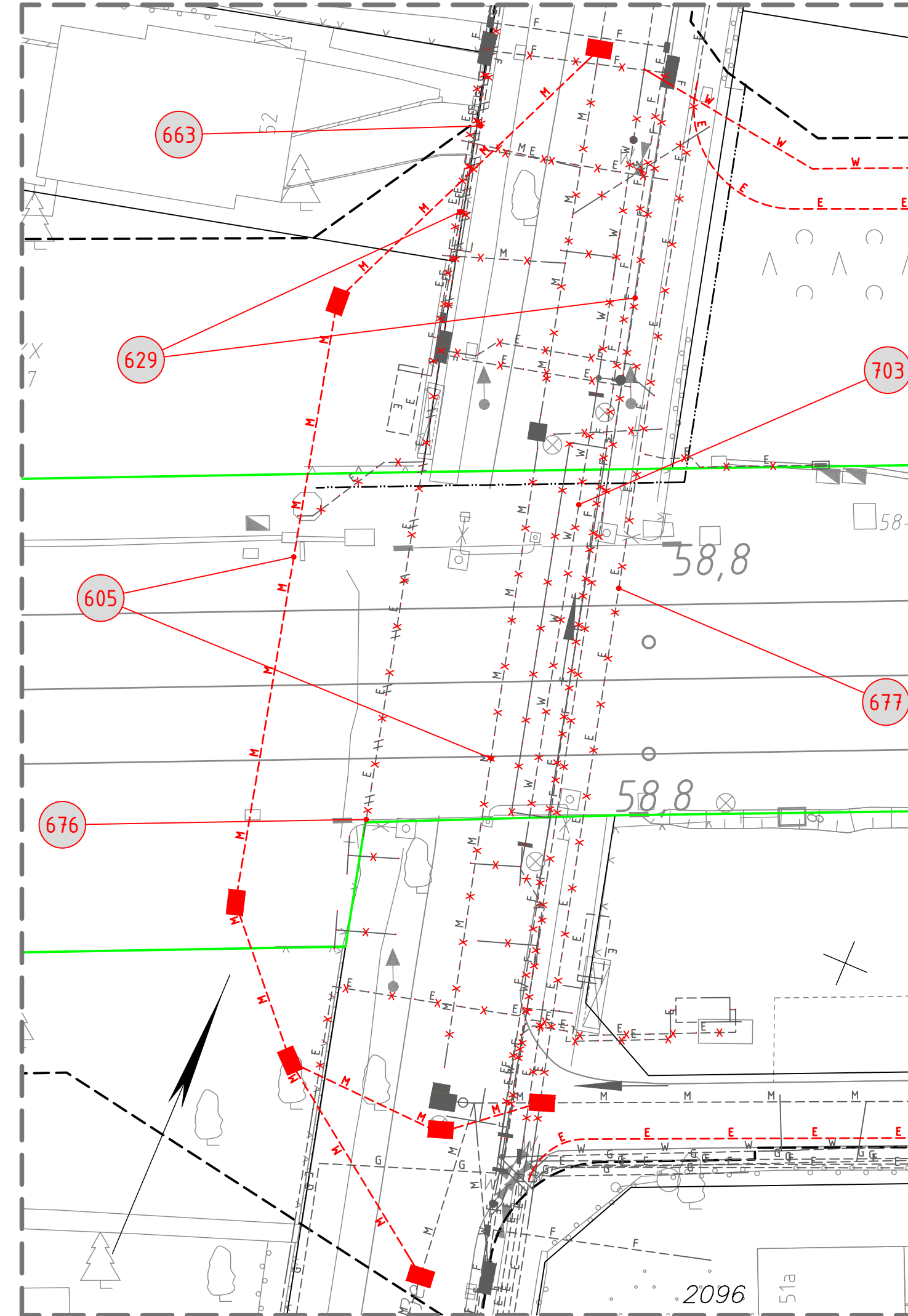


Detail 1 M 1:250



Detail 2 M 1:250



Legende:

- Bestand
äußere Grenze der vorhabenträgereigenen Grundstücke
- Planfeststellungsgrenze
- Kreis- / Gemeindegrenze
- Gemarkungsgrenze
- Flurgrenze
- Flurstücksgrenze
- Zugehörigkeitshaken
- Flurstücksnummer

} Kataster

Nr. laufende Nummer des Bauwerksverzeichnisses

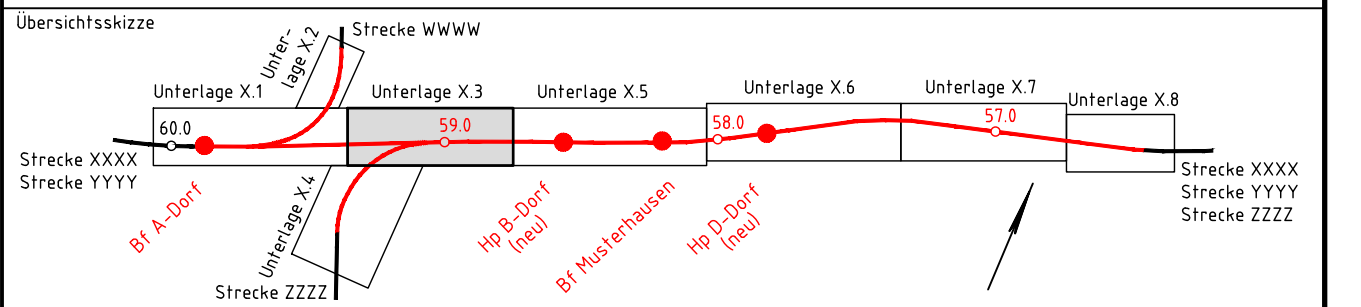
- Bestand Kabel/Leitung oberirdisch
- Bestand Kabel/Leitung unterirdisch
- Bestand Kabel/Leitung (außer Betrieb)
- Neubau Kabel/Leitung oberirdisch
- Neubau Kabel/Leitung unterirdisch
- Rückbau Kabel/Leitung oberirdisch
- Rückbau Kabel/Leitung unterirdisch

Bedeutung der Kurzzeichen

- A Abwasser
- RW Regenwasser
- M Mischwasser
- W Wasserleitung
- F Fernmeldeleitung
- G Gasleitung
- E Elektrizitätsleitung
- FH Fernheizungsleitung

Unterlage 12.3.1

Muster LF-Antragsunterlagen
Stand: April 2018



0	Ausgangsverfahren: Antragsfassung	03.04.2018	Planungsstand
Index		Änderungen bzw. Ergänzungen	

Genehmigungsplanung: Unterlage für eine Entscheidung nach § 18 AEG

Vorhabenträger: DB Netz AG Adresse		DB Station&Service AG Adresse		DB Energie GmbH Adresse		Planzeichen: GP_12_03-01_LT-0	
Datum		Datum		Datum		Projekt-Nr.: XXXXXXX	
Unterschrift		Unterschrift		Unterschrift		Datum	
Verfasser des Vorhabenträgers: DB Netz AG Adresse		Planverfasser: Musterbüro Adresse		Höhensystem: DHHN92		Koordinatensystem: DB_REF	
Datum		Datum		Datum		Ursprungsplan: Ivl XXXX XX	
Unterschrift		Unterschrift		Unterschrift		Blattgröße: 420x970	
Vorhaben:		Vorhaben:		Vorhaben:		Maßstab: 1:250	

**Änderung der Eisenbahnstrecke YYYY Musterstadt-Musterhausen
Planfeststellungsabschnitt X, km KK,KKK bis km MM,MMM**

Planart: **Kabel- und Leitungslageplan**
Planinhalt:

Details 1 und 2 zur Unterlage 12.3